

Н.П.Тельнов, Р.А.Рабинович

ПОСЕЛЕНИЕ СКОК. Результаты исследований в 1988 г.

N.P.Telnov, R.A.Rabinovich. The Settlement of Scoc. The Results of the Investigations in 1988.

The article is dedicated to the results of the archaeological excavations of 1988 of the Slavonic settlement of the VI-X c. that is situated in Moldova on the river Reut. An area of 1732 m² of the settlement was investigated, where 9 semi pit-houses, 8 individual stoves, 16 household pits and a considerable number of real material: ceramics, items of iron, bone and stone were studied.

All the dwellings are analogous to those semi pit-houses with stoves investigated earlier on this monument and on other synchronous Slavonic settlements of Moldova. With all their constructive features they are referred to the Eastern-Slavonic group of antiquities. Similar stoves are also found on the early medieval Eastern Slavonic monuments both in Moldova and on the neighboring territories. Household pits represent an ordinary type of pits-cellar that are widely spread on the early medieval settlements.

The ceramics is subdivided into hand-made one and into primitive potter's one. In the cultural respect they are referred to the Prague-Korchac culture of the VI-VII centuries and to the culture of the Luca-Raikhovetsky type of the late VII—early X c. Due to the typological peculiarities and stratigraphical observations the ceramics of the Luca-Raikhovetsky type is subdivided into following phases: beginning—end of the VII-VIII centuries; middle—end of the VIII century and late IX—beginning of the X century. This also allows to date the studied complexes on the settlement. The studied constructions and various real material allow to study more thoroughly different aspects of the material culture, production activity and social relations of the Eastern-Slavonic population of the region between the rivers Dniester and Prut in the early Middle Ages.

Поселение Скок расположено в урочище Скок в 3 км к северу от с. Требужень Орхейского уезда Республики Молдова. Оно было открыто археологической экспедицией Молдавского филиала АН СССР в 1946-1947 гг. (Смирнов 1964: 248-254). В 1950 и 1953 гг. на поселении было исследовано 64 м² площади (Рикман 1957: 82-83). В 1955 г. на нем было раскопано еще 70 м² площади. В результате этих небольших раскопок памятник получил известность в литературе как славянское селище VI-IX вв. (Фёдоров 1957: 288-289; Он же 1960: 179-222, 280; Ляпушкин 1968: 44-45). Стационарные археологические раскопки на памятнике Скок были начаты Н.П.Тельновым в 1982 г. и продолжались все последующие годы. С результатами этих исследований можно ознакомиться по предшествующим публикациям (Тельнов 1986: 84-96; Он же 1988: 101-113; Он же 1989: 187-192; Тельнов, Рабинович 1990: 194-212; Они же 1992: 208-223; Они же 1997: 253-264). Цель же данной работы — ввести в научный оборот материалы исследований, проводившихся на поселении Скок в 1988 г.

В 1988 г. памятник, как и в предшествующие годы, раскапывался большой площадью. Для решения исследовательских задач был заложен раскоп №12 общей площадью 1732 м² (рис.1), примыкавший к раскопу № 11 с северо-восточ-

ной стороны. Раскоп №12 (длиной 60 м и шириной 28 м) был ориентирован вниз по склону с юго-запада на северо-восток.

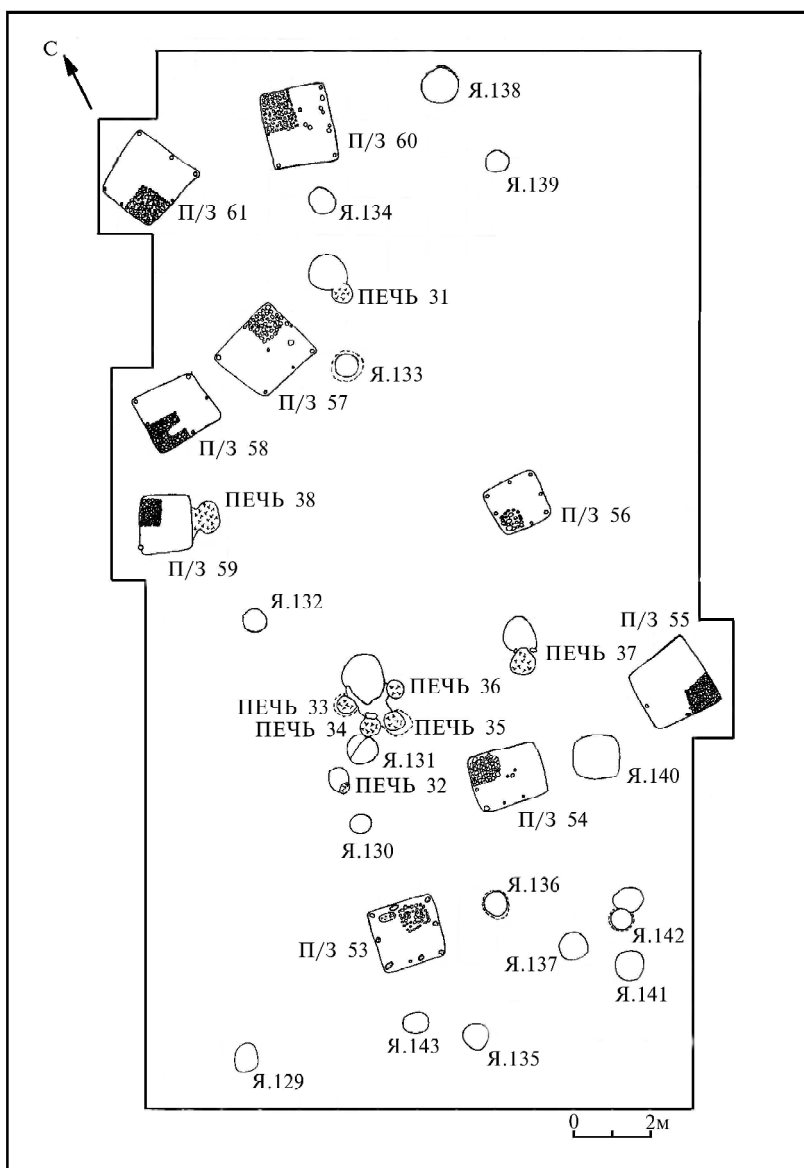
В культурном слое поселения на исследованной площади кроме фрагментов керамики, костей животных, железного шлака были найдены: железный нож (рис. 8, 3), железный гвоздь для подковы (рис. 8, 6), железная пластинка (рис. 9, 6), бронзовый скифский наконечник стрелы (рис. 9, 3), два целых керамических пряслица (рис. 8, 7, 12) и один фрагмент пряслица (рис. 12, 3), ручка амфоры со следами обработки (рис. 12, 5), заготовка для ручки из рога (рис. 11, 3), точильный брусок (рис. 12, 8) и фрагмент стеклянной бусины (рис. 8, 8).

На вскрытой площади были выявлены и исследованы 9 жилищ полуземляночного типа, 8 подбойных купольных печей и 16 хозяйственных ям. Практически все сооружения были выявлены на глубине 45-50 см от уровня современной дневной поверхности¹.

Полуземлянка 53 (рис. 4, 3). Котлован в плане подпрямоугольной формы размером 340х315х320х310 см, ориентирован стенами по

¹ Культурный слой поселения сильно пострадал от плантажной вспашки после выкорчевки росшего на нем виноградника. Далее в тексте глубина всех исследованных сооружений дается от уровня обнаружения.

Рис. 1. План донной части раскопа 12 и сооружений.



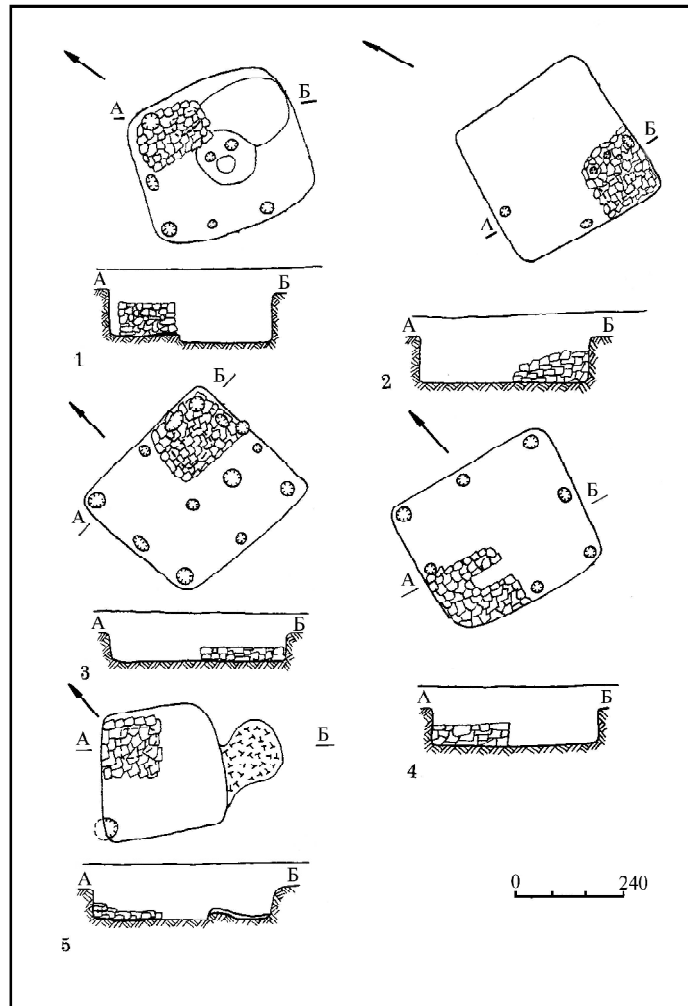
сторонам света с небольшим отклонением, углублен на 95 см в верхней части склона и на 35 см в нижней. Стены материковые, прямые, отвесные. Углы котлована слегка скруглены. Пол горизонтальный, ровный, материковый. В полу посередине стен и по углам котлована выявлено 9 столбовых ямок. Все они овальные или круглые в плане размером 20-45 см и углубленные в пол на 15-35 см.

Отопительное сооружение в полуземлянке 53 — печь-каменка. Первоначально она размещалась в северо-западном углу котлована. На это указывает наличие пода от печи в северо-западном углу котлована. Материковый под имел подпрямоугольную форму размером 85x50 см и глубину прожога более 2 см. Судя по направлению пода, первоначальная печь-каменка была ориентирована устьем к юго-восточной стене котлована. Эта печь была разобрана, и новая построена в северо-восточном углу жилища, где и была выявлена во время раскопок. В плане

она имела прямоугольную форму размером 160x140 см и возвышалась на 40 см над уровнем пола. Но и вновь сооруженная в северо-восточном углу жилища печь-каменка подвергалась перестройке, о чем свидетельствует наличие под каменным развалом двух подов, перекрывающих друг друга. Первоначальный под, материковый, прямоугольный в плане, размером 90x60 см, имел глубину прожога 4 см. Судя по расположению этого пода, печь-каменка была ориентирована устьем к юго-западному углу котлована. Второй под, также материковый, но овальный в плане, размером 60x55 см частично перекрывал первоначальный прямоугольный. Глубина прожога второго пода достигала 2 см. Судя по его расположению, печь-каменка после ее перестройки уже в северо-восточном углу также была ориентирована устьем к юго-западной стене котлована полуземлянки.

Заполнение котлована полуземлянки 53 состояло из однородного темного грунта. В нем най-

Рис.2. 1 — п/з 54; 2 — п/з 55; 3 — п/з 57;
4 — п/з 58; 5 — п/з 59; печь 38.



дены четыре костяные проколки (рис. 10, 3, 5, 6; 9, 11) и в развале печи-каменки точильный брусок из сланца (рис. 12, 6). Кроме одного кругового фрагмента из заполнения, вся керамика в количестве 28 фрагментов, как из заполнения, так и из развала печи-каменки относится к средней фазе культуры типа Луки-Райковецкой. Это позволяет датировать полуземлянку 53 VIII-IX вв.

Полуземлянка 54 (рис. 2, 1). Котлован в плане подпрямоугольной формы размером 360x350x300x280 см, ориентирован углами по сторонам света с небольшим отклонением, углублен на 135 см в верхней части склона и на 110 см в нижней. Стены материковые, прямые, отвесные. Углы котлована слегка скруглены. Пол горизонтальный, ровный, материковый. В полу выявлено 7 столбовых ямок, пять из которых располагались по углам и у стен котлована и две в центре жилища. Все они круглые или овальные в плане размером 20-40 см и углубленные в пол на 10-40 см. В центре пола располагалась еще одна округлая в плане ямка диаметром 20x30 см и углубленная в пол на 10 см. Она была заполнена плотной массой слежавшейся золы. Подобные ямки с плотной массой золы на поселении Скок встречались и ранее в

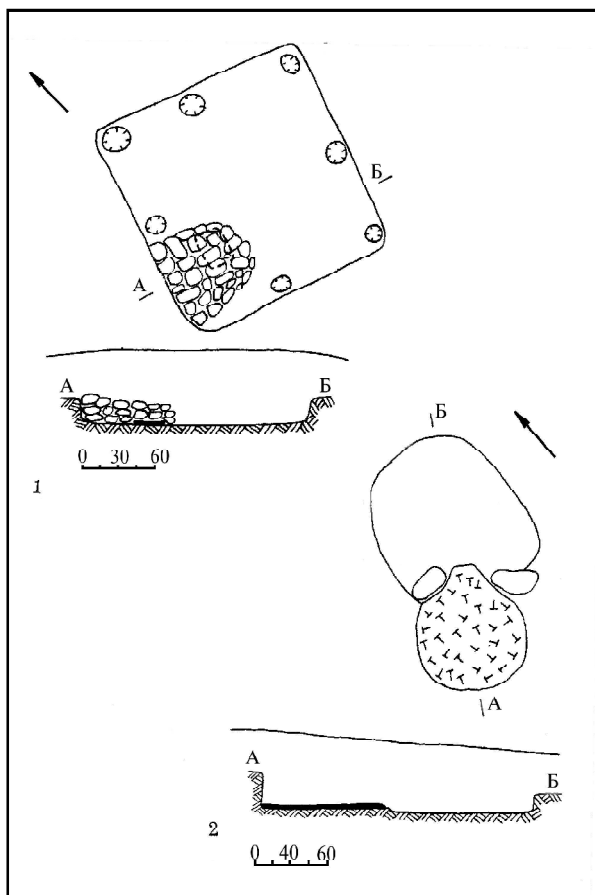
некоторых жилищах.

В северном углу жилища располагалась печь-каменка. Она в плане подпрямоугольной формы размером 160x140x140x130 см, возвышалась над уровнем пола на 75 см. Печь сложена из больших и средних камней. Под печи материковый, в плане прямоугольный, размером 70x42 см и глубиной прожога 4 см. Устьем печь-каменка ориентирована к юго-восточной стене котлована.

Заполнение полуземлянки 54 состояло из плотного темноватого грунта с большим включением мелких известняковых камней. На полу жилища были найдены две хорошо сохранившиеся костяные проколки (рис. 9, 5; 10, 2) и костяное орудие (рис. 11, 1), изготовленное из пястной кости лошади. Длина его 22 см, одна сторона сильно сработана и залощена. Поперек кости имеется 28 бороздок-нарезок. Возможно, это орудие использовалось при ткачестве. Кроме одного фрагмента кругового сосуда, в заполнении жилища и развале печи-каменки было найдено 28 фрагментов лепной керамики типа Луки-Райковецкой, по которой полуземлянку 54 можно датировать VIII — началом IX вв.

Полуземлянка 55 (рис. 2, 2). Котлован в пла-

Рис. 3. 1 — п/з 56; 2 — печь 37.



не прямоугольной формы размером 360x360x340x330 см, ориентирован стенами по сторонам света с небольшим отклонением, углублен на 120 см в верхней части склона и на 70 см в нижней. Стены материковые, прямые, отвесные. Углы котлована слегка скруглены. Пол горизонтальный, ровный, материковый. В полу посередине южной и западной стенок котлована выявлены 2 столбовые ямки. Они овальные в плане размером 20-30 см, углублены в пол на 15-20 см.

В южном углу полуземлянки располагалась печь-каменка. Она в плане почти квадратной формы размером 150x160x160x155 см, возвышалась над уровнем пола на 100 см. Печь была сложена из больших и средних по размерам камней. Под печи материковый, в плане прямоугольной формы размером 90x65 см, имел глубину прожога 4 см. Устьем печь-каменка была ориентирована к западной стене.

Заполнение состояло из довольно темного грунта, местами насыщенного углем. В заполнении найден фрагмент железного предмета (бритва?) (рис 8, 1). В развале печи-каменки найдено два целых керамических пряслица (рис. 8, 10; 12, 1) и один фрагмент керамического пряслица (рис. 12, 2), а также костяная проколка (рис. 10, 4), фрагмент проколки (рис. 10, 1) и сланцевый точильный брусок (рис. 12, 4). В заполнении полуземлянки 55 было найдено 7

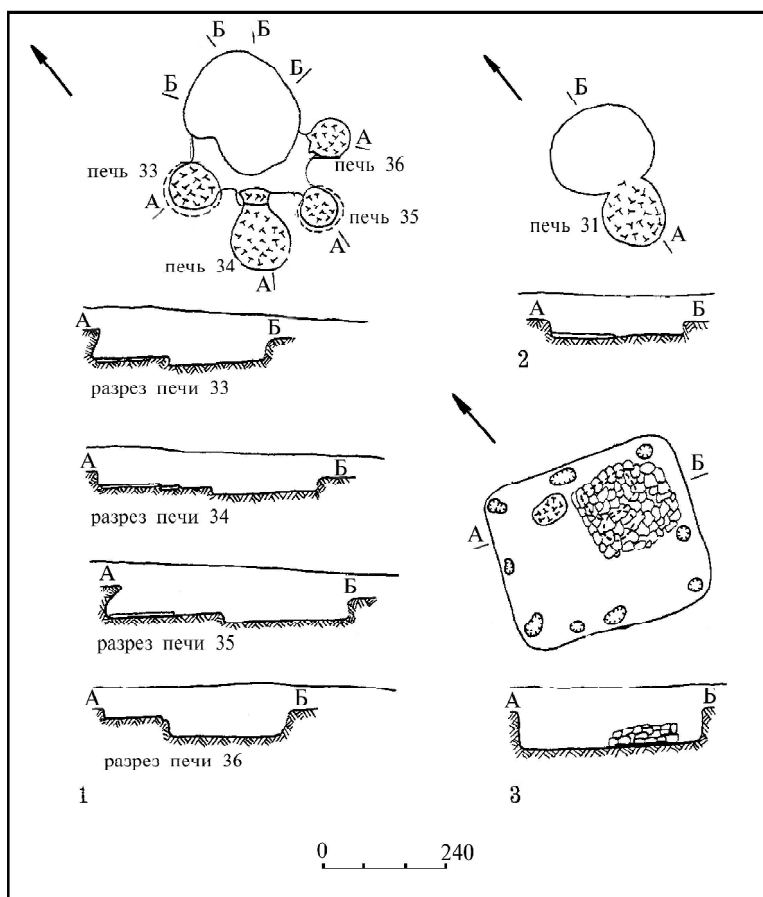
фрагментов круговой керамики и 74 фрагмента лепной. На полу и в развале печи-каменки было найдено 144 фрагмента лепной керамики (рис. 13, 7-9), относящейся к ранней фазе культуры типа Луки-Райковецкой и 3 фрагмента стенок красноглиняной амфоры (?). По керамическому материалу с пола и печи-каменки полуземлянку 55 можно датировать VII-VIII вв.

Полуземлянка 56 (рис. 3, 1). Котлован в плане квадратной формы, размером 260x260x250x265 см, ориентирован стенами по сторонам света, углублен на 60 см в верхней части склона и на 30 см в нижней. Стены материковые, прямые, отвесные. Углы котлована слегка скруглены. Пол горизонтальный, ровный, материковый. В полу посередине стен и по углам котлована выявлены 7 столбовых ямок. Все ямки круглые или овальные в плане размером 20-30 см, углублены в пол на 10-25 см.

В юго-западном углу котлована полуземлянки размещалась печь-каменка. Она в плане подквадратной формы размером 120x110x110x110 см, возвышалась над уровнем пола на 30 см. Печь была сложена из камней крупных, средних и мелких размеров. Под печи материковый, прямоугольный в плане, размером 60x30 см, имел глубину прожога 5 см. Устьем печь-каменка ориентирована к северной стене жилища.

Заполнение котлована полуземлянки состояло из плотного темноватого, однородного грун-

Рис. 4. 1 — печи 33, 34, 35, 36;
2 — печь 31; 3 — п/з 53



та. В заполнении найдены: 20 фрагментов раннеславянской лепной керамики. В развале печи-каменки найдены еще 9 фрагментов раннеславянской лепной керамики (рис. 13, 13-15), по которым полуземлянку 56 можно датировать VI-VII вв., возможно началом VIII в.

Полуземлянка 57 (рис. 2, 3). Котлован в плане прямоугольной формы размером 380x355x344x340 см, ориентирован стенами по сторонам света, углублен в материк на 130 см в верхней части склона и на 70 см в нижней. Стены материковые, прямые, отвесные. Углы котлована слегка скруглены. Пол горизонтальный, ровный, материковый. В полу посередине стен, по углам и в центре котлована выявлены 13 столбовых ямок. Все они круглые или овальные в плане, размером 20-40 см, углублены в пол на 10-30 см.

В северо-восточном углу котлована располагалась печь-каменка. Она в плане почти прямоугольной формы размером 180x170x150x140 см, возвышалась над уровнем пола на 32 см. Печь была сложена из камней средних и мелких размеров. Под печи материковый, прямоугольный в плане размером 85x65 см и глубиной прожога 4 см. Устьем печь-каменка ориентирована к западной стене котлована.

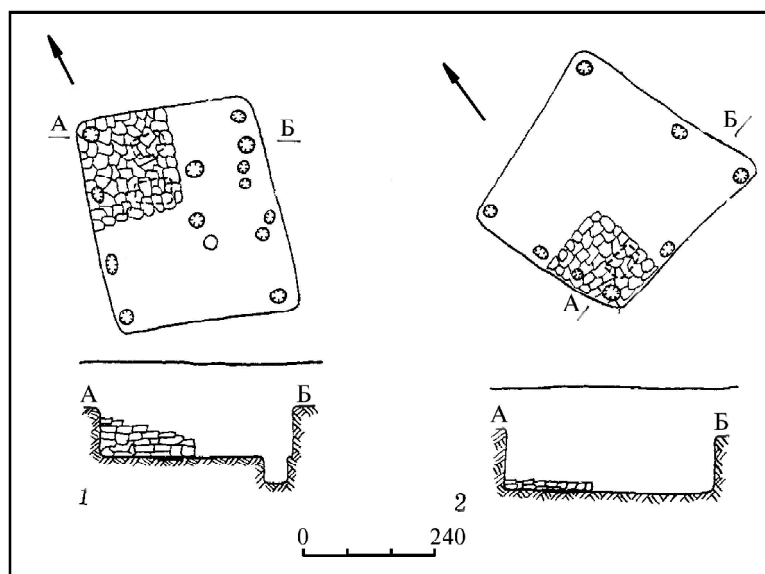
Заполнение котлована полуземлянки состояло из довольно светлого и плотного по консистенции грунта без видимых примесей. В запол-

нении полуземлянки найден железный наконечник стрелы (рис. 8, 5), в развале печи-каменки найдено керамическое пряслице (рис. 8, 11) и на полу найдена костяная проколка (рис. 10, 7). В заполнении котлована жилища и в развале печи-каменки найдено 39 фрагментов лепной керамики средней фазы культуры типа Луки-Райковецкой (рис. 13, 10). По керамическому материалу из заполнения и печи-каменки полуземлянку 57 можно датировать VIII-IX вв.

Полуземлянка 58 (рис. 2, 4). Котлован в плане прямоугольной формы размером 370x320 см, ориентирован стенами по сторонам света, углублен на 115 см в верхней части склона и на 70 см в нижней. Стены материковые, прямые, отвесные. Углы котлована слегка скруглены. Пол горизонтальный, не везде ровный, материковый. В полу посередине стен и по углам котлована выявлены 7 столбовых ямок. Все они круглые или овальные в плане диаметром 20-25 см, углублены в пол на 20-30 см.

В юго-западном углу котлована полуземлянки располагалась печь-каменка. В плане она почти квадратной формы размером 160x150 см, возвышалась над уровнем пола на 60 см. Печь хорошо сохранилась. Она была сложена из камней больших и средних размеров. Размер топочной камеры печи достигал 90x45 см. Устьем печь-каменка ориентирована к восточной сте-

Рис. 5. 1 — п/з 60; 2 — п/з 61.



не котлована.

Заполнение полуземлянки 58 состояло из светлого песчанистого грунта. В заполнении найдены 45 фрагментов лепной керамики средней фазы культуры типа Луки-Райковецкой. По керамическому материалу из заполнения полуземлянку 58 можно датировать концом VIII-IX вв.

Полуземлянка 59 (рис. 2, 5). Котлован в плане трапециевидной формы размером 260x240x300x270 см, ориентирован углами по

сторонам света, углублен на 85 см в верхней части склона и на 45 см в нижней. Стены материковые, прямые, отвесные. Углы котлована скруглены. Пол горизонтальный, ровный, материковый. В западном углу котлована в полу выявлена ямка, подбоем уходящая в стенку жилища, круглая в плане, диаметром 30 см и углубленная в пол на 20 см.

В северном углу полуземлянки размещалась печь-каменка. Она в плане почти прямоугольной формы размером 150x130x120x120 см, возвышалась над уровнем пола на 45 см. Печь сложена из камней больших, средних и мелких размеров. Под печи материковый, прямоугольный в плане размером 80x60 см и глубиной прожога 3 см. Устьем печь-каменка ориентирована к юго-восточной стене котлована.

Заполнение полуземлянки состояло из смешанного грунта, местами светлого, местами темного, золистого. В нем найдены два фрагмента глиняных фигурок животных (рис. 9, 7, 8). Кроме этого в заполнении найдены 17 фрагментов лепной раннеславянской керамики. На полу и в развале печи-каменки найден еще 21 фрагмент керамики ранней фазы культуры типа Луки-Райковецкой. По керамическому материалу с пола и печи-каменки полуземлянку 59 можно датировать концом VII-VIII вв.

Печь 38 (рис. 2, 5). Располагалась в верхней части юго-восточной стены котлована полуземлянки 59. Печь подбойная, плохой сохранности, свод не сохранился. Топочная камера овальная в плане размером 150x135 см. Под печи обмазан глиняным раствором толщиной 4-6 см, обожжен. Ширина разрушенного устья печи достигала 90 см. Устьем печь ориентировалась к северо-западу. Предтопочной ямой для печи 38 служила западина от котлована полуземлянки 59. Об этом свидетельствует темное золистое пятно, имеющее в плане подовальную форму размером 110x80 см, выявленное при расчистке котлова-

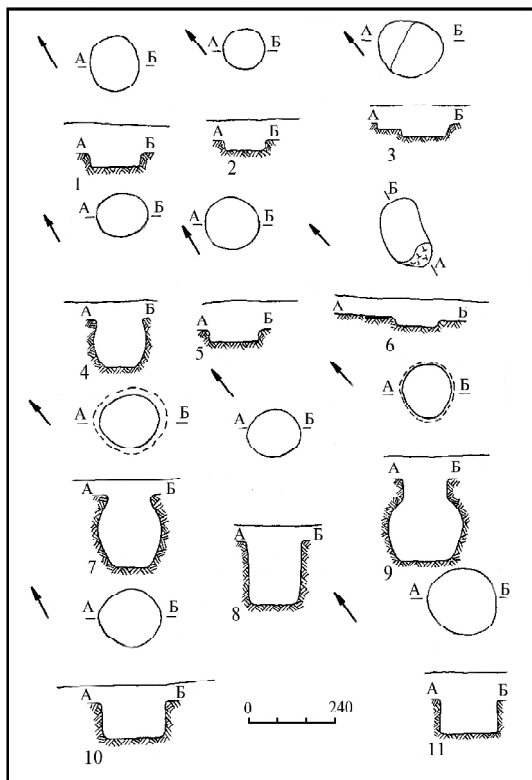
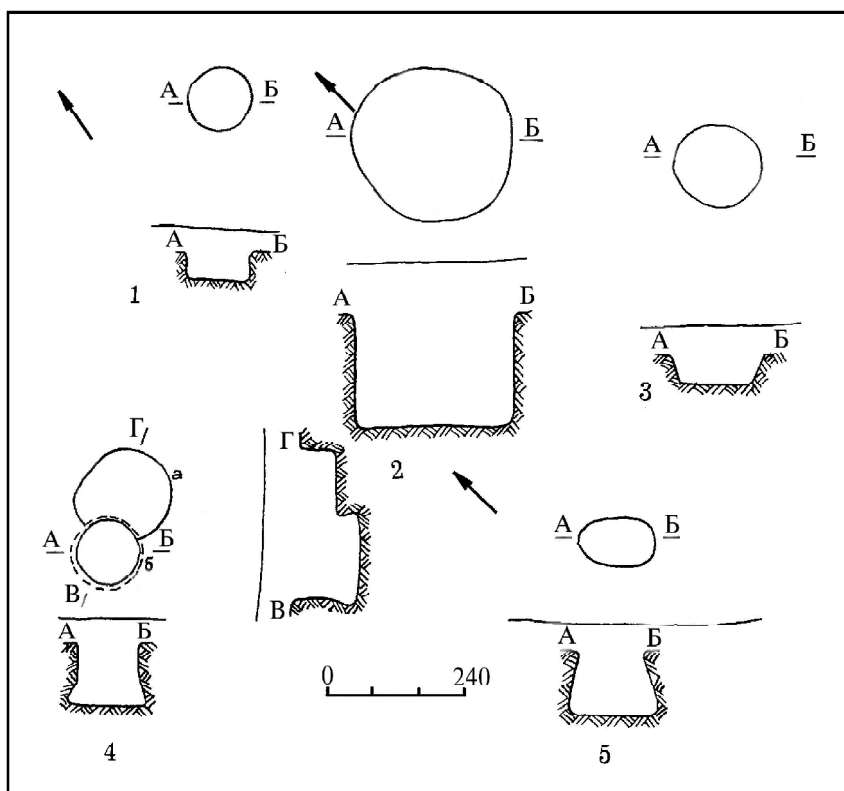


Рис. 6. 1 — я. 129; 2 — я. 130; 3 — я. 131; 4 — я. 132; 5 — я. 134; 6 — печь 32; 7 — я. 133; 8 — я. 135; 9 — я. 136; 10 — я. 137; 11 — я. 138.

Рис. 7. 1 — я. 139; 2 — я. 140; 3 — я. 141; 4 — я. 142 (а, б); 5 — я. 143.



на полуземлянке 59 возле юго-восточной стены на уровне устья печи 38. Под этим золистым заполнением располагался слой светлого материкового грунта, насыпанный в котлован полуземлянки 59 при сооружении топочной камеры печи. Указанный светлый материковый грунт перекрывал непосредственно пол жилища.

В заполнении топочной камеры печи не было найдено керамики. Учитывая отмеченные стратиграфические особенности, следует заметить, что печь 38 функционировала позже существования полуземлянки 59 как жилища.

Полуземлянка 60 (рис. 5, 1). Котлован в плане прямоугольной формы размером 420х380х320х320 см, ориентирован стенами по сторонам света с небольшим отклонением, углублен на 110 см в верхней части склона и на 85 см в нижней. Стены материковые, прямые, отвесные. Углы котлована скруглены. Пол материковый, горизонтальный, не везде ровный. В углах котлована, возле стен и в центре пола выявлены 13 столбовых ямок. Все они круглые или овальные в плане размером 20-35 см, углубленные в пол на 10-30 см. Кроме этого, в юго-восточной части котлована выявлена в полу ямка, овальная в плане, диаметром 30 см, углубленная в пол на 7 см. Ямка была заполнена спрессованной массой золы. Подобные ямки со спрессованной золой были уже неоднократно найдены в жилищах на поселении Скок в предыдущие годы раскопок.

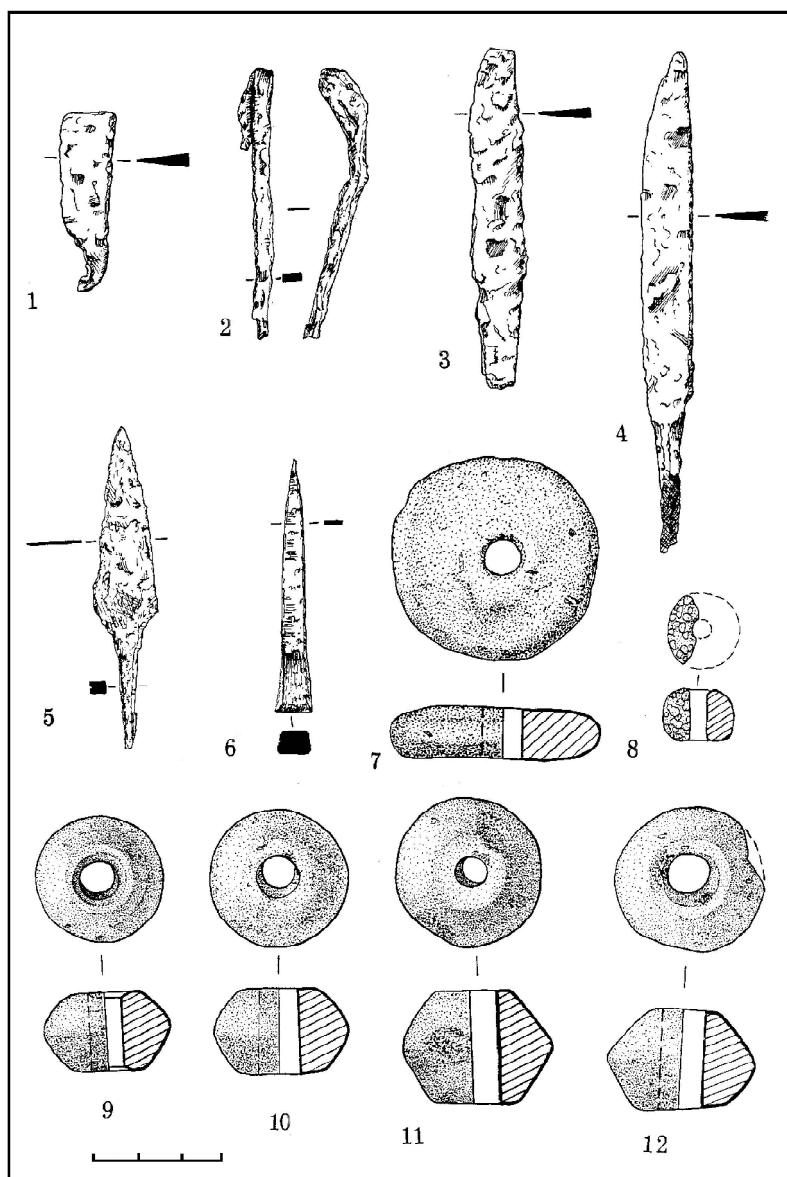
В северо-западном углу котлована полуземлянки располагалась печь-каменка довольно значительных размеров. В плане она подпрямоу-

гольной формы размером 210х185х170х160 см, возвышалась над уровнем пола на 70 см. Печь имела два материковых пода. Один под, ближний к северной стене полуземлянки, прямоугольной в плане формы размером 70х40 см и глубиной прожога 4 см. Другой под имел трапециевидную в плане форму размером 60х60х50х30 см и глубину прожога 3-4 см. Оба устья печи ориентированы к восточной стене котлована. Так как проследить стратиграфически, какой под первоначальный, было невозможно, то можно лишь предположить, учитывая конструктивные особенности, что на заключительном этапе своего существования печь функционировала с топкой, которой соответствовал под, расположенный ближе к северной стене котлована.

Заполнение полуземлянки 60 состояло из очень темного плотного грунта. В нем найден железный нож (рис. 8, 4) и медное височное кольцо (серьга?) (рис. 9, 4). Кроме этого в заполнении найдены 88 фрагментов лепной керамики типа Луки-Райковецкой и 2 фрагмента круговой керамики. При разборе печи-каменки найдено еще 48 фрагментов лепной керамики типа Луки-Райковецкой. По керамическому материалу из заполнения и печи-каменки полуземлянку 60 можно датировать IX веком.

Полуземлянка 61 (рис. 5, 2). Котлован имел в плане трапециевидную форму размером 380х350х360х300 см, был ориентирован углами по сторонам света с небольшим отклонением, углублен на 125 см в верхней части склона и на 100 см в нижней. Стены прямые, отвес-

Рис. 8. Индивидуальные находки из культурного слоя и сооружений. 1, 10 — п/з 55; 2 — п/з 61; 3, 6, 7, 8, 12 — культурный слой; 4 — п/з 60; 5, 11 — п/з 57; 9 — я.134.



ные, материковые. Углы котлована слегка скруглены. Пол материковый, горизонтальный, ровный. По углам котлована и вдоль стен выявлены 8 столбовых ямок. Все ямки круглые или овальные в плане, размером 15-40 см, углублены в пол на 20-30 см.


В юго-западном углу котлована размещалась печь-каменка. Развал печи-каменки в плане прямоугольной формы размером 160x150 см, возвышался над уровнем пола на 20 см. Под печи материковый, прямоугольный в плане размером 65x50 см и глубиной прожога 4 см. Устьем печь-каменка ориентирована к восточной стене котлована полуземлянки.

Заполнение котлована полуземлянки состояло из темного, плотного грунта, насыщенного мелкими известняковыми камнями. В заполнении котлована найдены: фрагмент железного стержня (рис. 8, 2), костяной наконечник стрелы (рис. 9, 2), костяная лопаточка для обработ-

ки шкур (рис. 9, 10), фрагмент обработанной кости (рис. 11, 2), фрагмент круглого точильного камня с квадратным отверстием посередине (рис. 12, 7). Кроме того, в заполнении котлована полуземлянки 61 найдено 132 фрагмента лепной керамики типа Луки-Райковской и 25 фрагментов круговой (рис. 13, 2, 18, 19). На полу жилища и в развале печи-каменки найдено еще 47 фрагментов лепной керамики ранней фазы культуры типа Луки-Райковской. По керамическому материалу с пола и с печи-каменки полуземлянку 61 можно датировать концом VII-VIII в.

Печь 31 (рис. 4, 2). Ее топочная камера в плане овальной формы размером 130x120 см. Под печи находился на глубине 30 см от уровня обнаружения, обмазан глиной и обожжен. Он повышался по направлению к устью. Его толщина на всех участках неравномерна и варьирует от 3 до 6 см. Свод печи не сохранился.

Рис.9. Индивидуальные находки из культурного слоя и сооружений. 1 — я.136; 2, 10 — п/з 61; 3, 6 — культурный слой; 4 — п/з 60; 5 — п/з 54; 7, 8 — п/з 59; 9 — я.137; 11 — п/з 53.



Ширина устья печи достигала 60 см. Устьем печь ориентирована к северу, то есть вниз по склону.

Перед устьем печи располагалась круглая в плане предтопочная яма диаметром 195 см, углубленная на 25-30 см от уровня обнаружения. Заполнение топочной камеры и предтопочной ямы состояло из светлого однородного грунта, в котором было найдено 16 фрагментов лепной керамики типа Луки-Райковской и 1 фрагмент кругового сосуда (рис. 13, 17). По керамическому материалу из заполнения печь 31 можно датировать IX в.

Печь 32 (рис. 6, 6). Печь оказалась сильно разрушенной. Сохранилась лишь часть пода. Топочная камера в плане имела, видимо, овальную форму. Размер сохранившейся части 70x50 см. Под печи обмазан глиной и обожжен. Он находился на уровне обнаружения. Определить высоту свода и ширину устья было невозможно. Ориентирована печь устьем к северу, то есть вниз по склону. Перед устьем печи располагалась овальная в плане предпечная яма размером 110x100 см, углубленная на 10 см от уровня обнаружения. Заполнение топочной камеры и предтопочной ямы состояло из светлого грунта.

Следующие четыре печи 33, 34, 35 и 36 были объединены общей для всех предтопочной ямой в один комплекс (рис. 4, 1).

Печь 33 (рис. 4, 1). Топочная камера в плане овальной формы размером 120x100 см. Под

печи находился на глубине 50 см от уровня обнаружения, обмазан глиняным раствором и обожжен. Его толщина достигала 4,5 см. Свод печи материковый. Его верхняя часть не сохранилась. Ширина частично разрушенного устья достигала 80 см. Устьем печь ориентирована к востоку в общую предтопочную яму печей 33, 34, 35 и 36.

Печь 34 (рис. 4, 1). Топочная камера в плане овальной формы размером 140x110 см. Под печи находился на глубине 30 см от уровня обнаружения и слегка повышался к устью. Был обмазан глиняным раствором и обожжен. Его толщина достигала 4 см. Свод материковый. Его верхняя часть не сохранилась. Ширина устья составляла 50 см. Устьем печь ориентирована к востоку, т.е. в общую для печей 33, 34, 35 и 36 предтопочную яму.

Печь 35 (рис. 4, 1). Топочная камера в плане овальной формы размером 140x130 см. Под печи находился на глубине 60 см от уровня обнаружения и слегка повышался к устью. Он был обмазан глиняным раствором и обожжен. Его толщина составляла 3-5 см. Свод печи материковый. Верхняя часть его не сохранилась. Ширина устья достигала 50 см. Устьем печь ориентирована к северо-востоку, то есть вниз по склону в общую для печей 33, 34, 35 и 36 предтопочную яму.

Печь 36 (рис. 4, 1). Ее топочная камера в

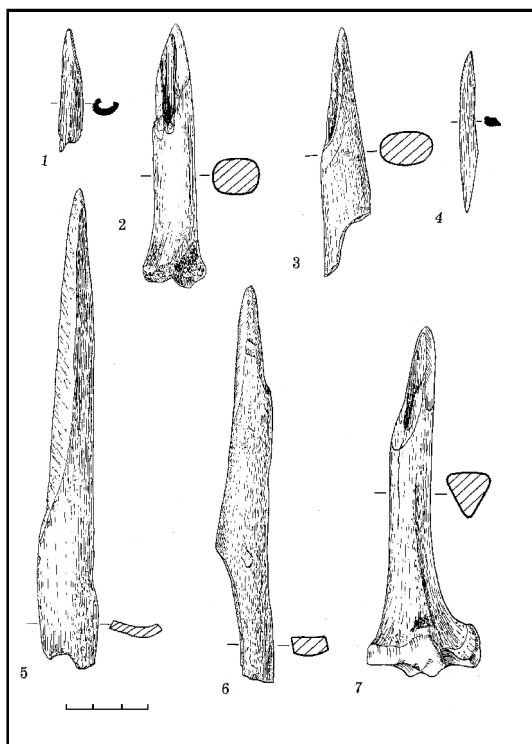


Рис. 10. Индивидуальные находки из сооружений. 1, 4 — п/з 55; 2 — п/з 54; 3, 5, 6 — п/з 53; 7 — п/з 57.

плане овальной формы размером 90x80 см. Под печи находился на глубине 60 см от уровня обнаружения. Он был обмазан глиняным раствором и обожжен. Его толщина составляла 2-3 см. Свод печи материковый. Верхняя его часть не сохранилась. Ширина устья достигала 40 см. Устьем печь ориентирована к северо-востоку в общую предтопочную яму.

Предтопочная яма, являющаяся общей для печей 33, 34, 35 и 36, имела в плане овальную форму размером 320x210 см. Она ориентирована длинной осью на северо-восток, то есть вниз по склону и углублена на 40-55 см. Стенки ее были слегка косыми. Дно наклонно повышалось параллельно уровню склона. Заполнение ямы состояло из смешанного темного грунта. В заполнении найдено 41 фрагмент лепной раннеславянской керамики ранней фазы культуры типа Луки-Райковецкой (рис. 13, 4, 5, 20). По керамическому материалу из заполнения предтопочной ямы печей 33, 34, 35 и 36 этот комплекс с определенной долей вероятности можно отнести к VIII в.

Печь 37 (рис. 3, 2). Ее топочная камера в плане овальной формы размером 130x120 см. Под печи находился на глубине 25 см от уровня обнаружения, обмазан глиной и обожжен. Его толщина достигала 5 см. Свод печи материковый. Его верхняя часть не сохранилась. Ширина устья печи достигала 45 см. Устье печи ограничивалось двумя известняковыми камнями размером 40x20 см и 50x2 см. Устьем печь ориентирована к северо-востоку, то есть вниз по

склону. Предтопочная яма печи в плане овальной формы размером 160x155 см. Она ориентирована длинной осью к северо-востоку, то есть вниз по склону и углублена до 20 см от уровня обнаружения.

Кроме описанных полуземляночных жилищ и печей на поселении Скок в 1988 г. было раскопано, как сказано выше, 16 хозяйственных ям. Все они круглые или реже овальные в плане диаметром в среднем от 100 до 180 см, углублены в грунт до 120-200 см. В сечении ямы имели цилиндрическую, бочковидную, усеченно-коническую форму (рис. 6; 7). Дно обычно круглое и плоское. В заполнении большинства ям кроме костей животных, древесного угля, камней, железного шлака, обмазки была найдена керамика VI-X вв., в яме 134 найдено керамическое пряслице (рис. 8, 9), в яме 136 — фрагмент железного кольца (рис. 9, 1), в яме 137 — фрагмент железного кресала (рис. 9, 9).

Таким образом, за полевой сезон 1988 г. на поселении Скок исследован ряд новых жилых, хозяйственных и производственных сооружений, а также вещевой материал, который существенно дополняет уже имеющиеся данные об этом памятнике. Так все 9 полуземляночных жилищ в конструктивном отношении являются подобными жилищам, исследованным ранее на этом поселении. Они все представляют собой квадратные или прямоугольные полуземлянки площадью от 7 до 13 м² и глубиной 1-1,9 м от современной дневной поверхности, ориентиро-

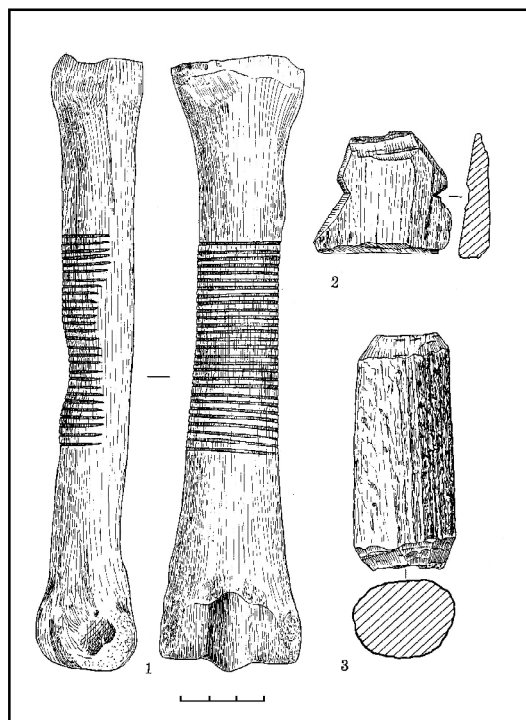


Рис. 11. Индивидуальные находки из культурного слоя и сооружений. 1 — п/з 54; 2 — п/з 61; 3 — культурный слой.

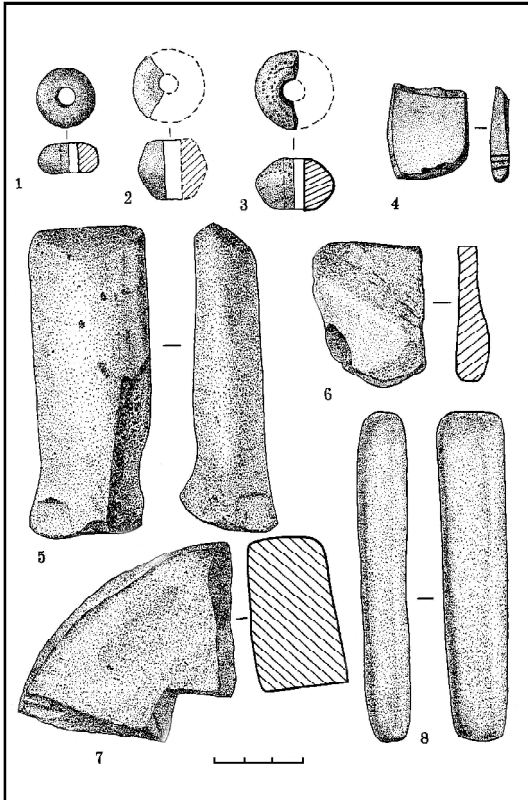


Рис. 12. Индивидуальные находки из культурного слоя и сооружений. 1, 2, 4 — п/з 55; 3, 5, 8 — культурный слой; 6 — п/з 53; 7 — п/з 61.

ванные углами или сторонами с незначительным отклонением по сторонам света. Стенки их отвесные, прямые, пол материковый, горизонтальный, ровный. В полу практически всех жилищ прослежены столбовые ямы. Они располагались в основном по периметру стен котлована, но в некоторых случаях столбовые ямки имелись и в центре пола жилища. Во всех жилищах в одном из углов располагались хорошо сохранившиеся печи-каменки кубовидной формы. Они сооружались прямо на материковом полу. Топка, как правило, выкладывалась крупными плитчатыми, поставленными на ребро известняковыми камнями. Поды большинства печей имели в плане прямоугольную форму и представляли собой хорошо обожженный материк. В пяти из девяти полуземлянок печи находились в северной половине жилищ. В двух случаях в полу полуземлянок были выявлены ямки, содержащие спрессованную массу золы. Аналогичные случаи наблюдались на данном поселении в пяти жилищах и ранее.

На поселении Скок исследовано 65 полуземляночных жилищ, включая и те девять, раскопанных в 1988 г. По конструкции они практически ничем не отличаются от жилищ, исследованных на других славянских поселениях в Днестровско-Прутском междуречье. Подобный тип жилищ в Молдове с VI до X в. включительно доживает практически без каких-нибудь суще-

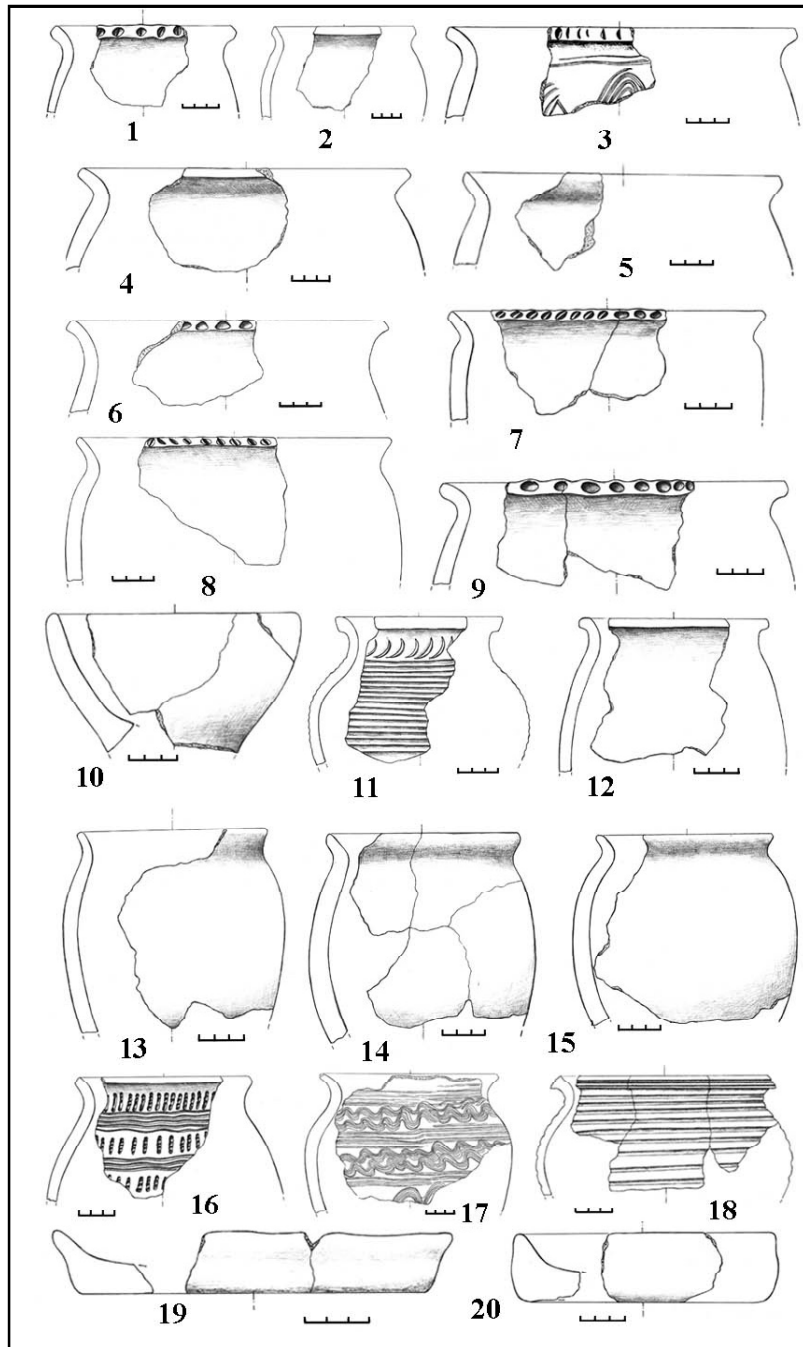
ственных изменений, фиксируемых археологически. Это подтверждает однородность жилищного строительства восточнославянской культуры в Днестровско-Прутском междуречье. Жилища этого региона находят полные аналогии в других районах распространения восточнославянских древностей VI-X вв. (Тельнов 1991)

Печи, исследованные в 1988 г. на поселении Скок, также аналогичны уже исследованным на этом памятнике печам. Их топочные камеры имели в плане овальную или круглую форму диаметром 110х150 см и высоту купольного свода примерно 50 см. Ширина их устья достигала, примерно, 35-40 см, поды были хорошо обмазаны раствором глины с песком. Перед устьем располагались подовальные в плане предтопочные ямы, углубленные в материк немного ниже уровня пода. Иногда у устья находились обожженные известняковые камни, которые ограничивали топку и, возможно, играли роль заслонки.

Четыре сооружения с печами имели по одной печи, то есть по одной топочной камере, а в одном случае единый комплекс составляли четыре печи, имевшие общую предтопочную яму. На поселении Скок подобное сооружение первое. Ранее были исследованы сооружения с одиночными печами, двумя и тремя печами. Эти сооружения отличаются лишь количеством устроенных в них печей, т.к. сами печи практически одинаковые. На поселении Скок, а также на других славянских памятниках Молдовы наиболее представлены сооружения с одиночными печами, реже сооружения с двумя печами, и гораздо реже встречены сооружения с тремя печами. Помимо поселения Скок, они исследованы на памятниках Ханска, Рудь, Алчедар и др. За пределами Молдовы они известны на Добриневском городище (Тимошук 1976: 111-112), поселении Рашков (Баран 1971: 291-292), городищах Монастырэк и Звенигород (Петрашенко 1985: 82; Русанова, Тимошук 1993: 75-76, рис. 62, 64 и др.). Исследованы они и на раннесредневековых памятниках Румынской Молдовы в Пруто-Карпатском регионе (Mitrea 1980: 71; Teodor 1984: 64). Такие сооружения бытуют в широком хронологическом диапазоне от VI до XIII в.

Подобные печи чаще всего связываются исследователями с ремесленной деятельностью. Судя по имеющимся данным, такие печи могли иметь различное назначение. Одни могли функционировать как одноярусные горны для обжига керамики, другие служили для производства железа, на что указывают прикипевшие к их подам куски железного шлака. И.П.Русанова и Б.А.Тимошук, как и некоторые другие исследователи, считают, что подобные печи, не связанные с производством железа, предназначались для выпечки хлеба (Русанова, Тимошук 1993: 75-78). Скорее всего, такие сооружения имели многофункциональное назначение.

Рис. 13. Керамика из сооружений. 1, 16 — я. 136; 2, 18, 19 — п/з 61; 3, 6, 11 — я. 132; 4, 5, 20 — яма пещей 32 — 36; 7 — 9 — п/з 55 печь — каменка; 10 — п/з 57; 12 — я. 142; 13 — 15 — п/з 56 печь — каменка; 17 — печь 31.



Из вещевого материала, найденного на поселении, наиболее презентативна керамика. Она подразделяется на лепную, раннегончарную и гончарную. Выделяются комплексы наиболее ранние, содержащие керамику пражско-корчакского типа, и типа Луки-Райковецкой.

Комплексы Прага-Корчак содержали лепную относительно тонкостенную керамику, имеющую в тесте примесь мелкого шмота и отличающуюся плотным черепком и довольно хорошим обжигом. Цвет наружной поверхности неоднороден. Основная форма — горшки и в небольшом количестве сковороды. Горшки имеют наибольшее расширение в верхней части тулова,

венчики их прямые или слегка отогнутые, изредка украшенные насечками. Подобная керамика известна на славянских поселениях пражско-корчакского типа и датируется VI-VII вв. (Русанова 1973: 10-12).

Комплексы с керамикой типа Луки-Райковецкой с учетом исследованных сооружений в предыдущие годы по керамическому материалу и стратиграфическим наблюдениям подразделяются на три хронологических периода.

Сооружения периода ранней фазы культуры, датирующиеся концом VII-VIII вв., содержали лепную керамику с относительно рыхлой структурой черепка и толстыми стенками. Сре-

ди форм посуды выявлены горшки, миски и сковороды. Горшки в основном имели стройные пропорции, наибольшее расширение приходилось на верхнюю часть тулова. Венчики были в разной степени отклонены и часто украшены пальцевыми вдавлениями. Подобная керамика относится к славянской культуре типа Луки-Райковецкой и известна как в Молдове, так и за ее пределами (Русанова 1973: 13-16; Тимошук 1976).

Сооружения периода средней фазы культуры, датирующиеся концом VIII-IX вв., содержали также лепную керамику практически аналогичную керамике ранней фазы. Самым заметным отличием является то, что стенки сосудов в это время довольно часто были орнаментированы волнистым и линейным орнаментом, иногда имелся орнамент в виде пальцевых вдавлений. В этот период в незначительном количестве появляется грубая раннегончарная посуда.

В наиболее поздних сооружениях найдена лепная, раннегончарная и гончарная керамика, которая относилась к поздней фазе культуры типа Луки-Райковецкой, датирующейся концом IX — первой половиной X вв.

Таким образом, керамический комплекс поселения Скок разнообразен и хронологически охватывает период от VI до X вв. Соответ-

ственно и исследованные сооружения датируются этим же временем. Полученные в 1988 г. материалы, совместно с материалами исследований этого памятника за предыдущие годы, дают возможность изучить самые разные аспекты материальной культуры восточнославянского населения в Днестровско-Прутском междуречье. Так анализ жилых сооружений и их конструктивных особенностей обогащает наши знания о технике и типах домостроительства у местных славян. Данные о планировке жилищ дают возможность выйти на проблему социальной типологии селища. Сооружения производственного характера дополняют уже известную характеристику производственных процессов, присутствующих в экономике славянских поселений. Кроме изучения производственной деятельности и социальной структуры славян накануне образования Древнерусского государства, материалы, полученные при исследованиях на этом памятнике, будут способствовать решению вопросов генезиса и развития культуры типа Луки-Райковецкой в регионе, соотношение ее с пражско-корчакской, древнерусской и балкано-дунайской археологическими культурами, уточнение этнической принадлежности рассматриваемых древностей, уточнение их датировки и периодизации.

ЛИТЕРАТУРА

Баран В.Д. 1971. Раскопки славянского поселения у села Рашков на Днестре. // АО 1970. М., с. 291-292.

Ляпушкин И.И. 1968. Славяне Восточной Европы накануне образования древнерусского государства. // МИА, № 155.

Петрашенко В.А. 1985. Городище Монастырѣк VIII-X вв. в свете новых исследований. // Земли Южной Руси в IX-XIV вв. Киев, с.71-84.

Рикман Э.А. 1957. Раскопки селищ первых веков нашей эры в Поднестровье. // КСИИМК, Вып. 68, М. с. 75-83.

Русанова И.П. 1973. Славянские древности VI-IX вв. между Днестром и Западным Бугом. // САИ. Вып. EI-25. М.

Русанова И.П., Тимошук Б.А. 1993. Языческие святилища древних славян. М.

Смирнов Г.Д. 1964. Археологические разведки в нижнем течении Реута. // Материалы и исследования по археологии и этнографии Молдавской ССР. Кишинев, с. 248-254.

Тельнов Н.П. 1986. Исследование железодельных сооружений поселения Скок. // АИМ в 1982 г. Кишинев, с.84-96.

Тельнов Н.П. 1988. Исследование славянского селища Скок. // АИМ в 1983 г. Кишинев, с.101-113.

Тельнов Н.П. 1989. Раскопки поселения Скок. // АИМ в 1984 г. Кишинев, с.187-192.

Тельнов Н.П. 1991. Славянские жилища VI-X вв. Днестровско-Прутского междуречья. // Древности Юго-Запада СССР (I — середина II тысячелетия н.э.) Кишинев, с.145-166.

Тельнов Н.П., Рабинович Р.А. 1990. Результаты работ на поселении Скок. // АИМ в 1985 г. Кишинев, с.194-212.

Тельнов Н.П., Рабинович Р.А. 1992. Археологические раскопки на поселении Скок. // АИМ в 1986 г. Кишинев, с.208-223.

Тельнов Н.П., Рабинович Р.А. 1997. Археологические исследования на поселении Скок. // Vestigii arheologice din Moldova. Chişinău, p. 253-264.

Тимошук Б.О. 1976. Слов'яни Північної Буковини V-IX ст. Київ.

Фёдоров Г.Б. 1957. Древние славяне и их соседи в Молдавии. // Учен. зап. Ин-та истории, языка и литературы. МФ АН СССР. Т. VI Серия историческая. Кишинев, с.237-311.

Фёдоров Г.Б. 1960. Население Прутско-Днестровского междуречья в I тысячелетии н.э. // МИА, № 89.

Mitrea I. 1980. Regiunea Centrală a Moldovei dintre Carpați și Seret în secolele VI-IX e.n. // Carpica, XII, Bacău, p. 55-190.

Teodor D. 1984. Continuitatea populației autohtone la est de Carpați în secolele VI-XI e.n. Iași.