

ПРИДНЕСТРОВСКИЙ ГОСУДАРСТВЕННЫЙ УНИВЕРСИТЕТ им. Т. Г. ШЕВЧЕНКО
НАУЧНО-ИССЛЕДОВАТЕЛЬСКАЯ ЛАБОРАТОРИЯ «АРХЕОЛОГИЯ»

ВЫСШАЯ АНТРОПОЛОГИЧЕСКАЯ ШКОЛА



ДРЕВНОСТИ. ИССЛЕДОВАНИЯ. ПРОБЛЕМЫ

Сборник статей в честь 70-летия Н. П. Тельнова

*Под редакцией
В. С. Синики и Р. А. Рабиновича*

Библиотека

stratum

КИШИНЕВ-ТИРАСПОЛЬ
2018

T. G. SHEVCHENKO PRIDNESTROVIAN STATE UNIVERSITY
LABORATORY OF ARCHAEOLOGY

HIGH ANTHROPOLOGICAL SCHOOL UNIVERSITY



ANTIQUITIES. STUDIES. ISSUES

Essays in honour of Nicolai Telnov
on the occasion of his 70th birthday

Edited by
V.S. Sinika and R.A. Rabinovici



KISHINEV-TIRASPOL
2018

70-летию
Николая Петровича Тельнова
посвящается



This issue to 70th anniversary of Nicolai P. Telnov

СОДЕРЖАНИЕ

AD GLORIAM

В. С. Синика (*Тирасполь, Молдова*). К юбилею Николая Петровича Тельнова 11

ЭПОХА ПАЛЕОМЕТАЛЛА

Э. В. Овчинников (*Киев, Украина*). Исследования трипольского поселения
Русановцы в Верхнем Побужье в 2010—2012 гг. 19

И. В. Манзура (*Кишинёв, Молдова*). Расписная керамика позднего энеолита
на поселении Орловка-Картал на Нижнем Дунае 35

С. Н. Разумов (*Тирасполь, Молдова*), **А. Н. Усачук** (*Донецк, Украина*). Комплекс
раннего бронзового века с каменной фигуркой из Северо-Восточного Приазовья . . 49

Г. Л. Евдокимов (†), **Н. М. Данилко**, **С. Ж. Пустовалов** (*Киев, Украина*). Курганы
бронзового века в низовьях Днепра (раскопки Краснознаменной экспедиции
в 1991 г.). 59

С. Д. Лысенко, **С. С. Лысенко** (*Киев, Украина*). Курганная группа 3 Войцеховского
могильника (по результатам исследований 2011—2012 гг.). 89

А. С. Пробейголова (*Киев, Украина*). Поселение эпохи поздней бронзы
Мечетное-2 в среднем течении р. Северский Донец 113

С. С. Лысенко (*Киев, Украина*). Булавки с пластинчатой головкой эпохи
поздней бронзы с территории Украины 125

РАННИЙ ЖЕЛЕЗНЫЙ ВЕК

С. Б. Вальчак (*Москва, Россия*). Новочеркасский клад 1939 г. — эпонимный
памятник предскифского периода 137

В. Б. Панковский (*Киев, Украина*), **С. А. Фидельский** (*Тирасполь, Молдова*).
Систематизация костно-роговой индустрии раннего железного века
Поднестровья (на основе коллекции поселения Чобручи) 147

Д. А. Топал (*Кишинёв, Молдова*). Состав вооружения и возможности культурной
группировки (на материалах скифского времени Карпато-Подунавья) 165

А. Р. Канторович (*Москва, Россия*). Образно-сюжетный репертуар
восточноевропейского скифского звериного стиля: принципы и результаты
классифицирования и кодирования 195

В. С. Синика (*Тирасполь, Молдова*), **Н. П. Тельнов** (*Кишинёв, Молдова*). Скифский
курган 116 первой половины III в. до н. э. у с. Глиное 223

С. В. Полин (*Киев, Украина*). Сарматское завоевание Северного Причерноморья
(современное состояние проблемы). 267

Ю. П. Зайцев (<i>Симферополь, Крым</i>). Комплекс со щитом кельтского типа из некрополя Ак-Кая/Вишенное в Крыму	289
---	-----

М. М. Чореф (<i>Нижневартовск, Россия</i>). Надчеканки на статерах царя Фарзоя как источники исторической информации	319
--	-----

СРЕДНИЕ ВЕКА

И. О. Гавритухин (<i>Москва, Россия</i>), М. М. Казанский (<i>Париж, Франция</i>). О времени появления славян на территории Молдовы	333
---	-----

А. М. Обломский (<i>Москва, Россия</i>). Раннесредневековое поселение Стаево-4 в Верхнем Подонье	355
--	-----

Д. Елинкова (<i>Брно, Чехия</i>). К изучению женских украшений из могильника с трупосожжениями Пржитлуки культуры с керамикой пражского типа	389
--	-----

А. В. Комар (<i>Киев, Украина</i>). Берестяная отделка ножен раннесредневекового меча из Яблони	409
---	-----

А. Тюрк (<i>Будапешт, Венгрия</i>). Восточные корни древневенгерской культуры X в. и средневековая археология Восточной Европы	423
--	-----

С. С. Рябцева (<i>Кишинёв, Молдова</i>). Об особенностях морфологии и декора «волынских серег» с тиснеными подвесками	435
---	-----

Н. А. Плавинский (<i>Минск, Беларусь</i>). Курган 5 могильника Погоща как пример элитарного погребального комплекса конца X — начала XI в. на северо-западе Полоцкой земли	445
--	-----

Р. А. Рабинович (<i>Кишинёв, Молдова</i>). Пруто-Днестровское междуречье в контексте культурно-исторических связей окружающих регионов в середине V — середине XI вв.	465
---	-----

А. А. Романчук (<i>Кишинёв, Молдова</i>). Слово о Суждале: гипотеза О. Н. Трубачева в свете данных археологии, истории и топонимики	483
---	-----

М. В. Цыбин (<i>Воронеж, Россия</i>). К изучению закономерностей формирования русско-кочевнического пограничья в Среднем Подонье в IX—XVII вв.	495
--	-----

Список сокращений.	505
----------------------------	-----

CONTENTS

AD GLORIAM

V.S. Sinica (<i>Tiraspol, Moldova</i>). This issue is dedicated to Nicolai P. Telnov's birthday anniversary	11
---	----

PALAEOMETAL AGE

E. V. Ovchinnikov (<i>Kiev, Ukraine</i>). Research of the Trypillia Settlement Rusanovtsy in the Upper Southern Bug River in 2010—2012.	19
I. V. Manzura (<i>Kishinev, Moldova</i>). Late Eneolithic Painted Pottery at the Settlement of Orlovka-Kartal on the Lower Danube	35
S.N. Razumov (<i>Tiraspol, Moldova</i>), A.N. Usachuk (<i>Donetsk, Ukraine</i>). The Early Bronze Age Complex with a Stone Figurine from the North-East Azov Sea Region	49
G.L. Evdokimov (†), N.M. Danilko, S.Zh. Pustovalov (<i>Kiev, Ukraine</i>). Bronze Age Barrows in the Lower Dnieper Region (excavations of the Krasnoznamenskaya expedition in 1991)	59
S.D. Lysenko, S.S. Lysenko (<i>Kiev, Ukraine</i>). Barrow Group 3 of the Voytsehovka Cemetery (excavations of 2011—2012)	89
A.S. Probeygolova (<i>Kiev, Ukraine</i>). The Settlement of Mechetnoe-2 of the Late Bronze Age in the Middle Donets Area	113
S.S. Lysenko (<i>Kiev, Ukraine</i>). Pins with a Plate Head of the Late Bronze Age from the Territory of Ukraine	125

EARLY IRON AGE

S.B. Valchak (<i>Moscow, Russian Federation</i>). Novocherkassk Hoard of 1939 — an Eponymous Site of the Pre-Scythian Period	137
V.B. Pankowski (<i>Kiev, Ukraine</i>), S.A. Fidelski (<i>Tiraspol, Moldova</i>). A Systematic Outline of Bone and Antler Industry in the Dniester Region Iron Age: some principles from Chobruchi settlement site	147
D.A. Topal (<i>Kishinev, Moldova</i>). The Panoply and Cultural Grouping of Scythian Period in Carpathian-Danube Region	165
A.R. Kantorovich (<i>Moscow, Russian Federation</i>). Imagery Repertoire of the Eastern European Scythian Animal Style: the principles and results of classification and coding.	195
V.S. Sinika (<i>Tiraspol, Moldova</i>), N.P. Telnov (<i>Kishinev, Moldova</i>). Scythian Barrow 116 of the First Half of the 3 rd Century BC Near Glinoe Village.	223
S.V. Polin (<i>Kiev, Ukraine</i>). Sarmatian Conquest of the Northern Black Sea Region (current studies)	267

Yu. P. Zaytsev (<i>Simferopol, Crimea</i>). Complex with a Celtic Type Shield from Ak-Kaya Necropolis in Crimea	289
---	------------

M. M. Choref (<i>Nizhnevartovsk, Russian Federation</i>). Countermarks on Staters of King Pharzoius as Sources of Historical Information	319
--	------------

MIDDLE AGES

I. O. Gavritukhin (<i>Moscow, Russian Federation</i>), M. M. Kazanski (<i>Paris, France</i>). About the Time of the Appearance of the Slavs in the Territory of Moldova	333
--	------------

A. M. Oblomskii (<i>Moscow, Russian Federation</i>). Early Medieval Settlement Stayevo-4 in the Upper Don Region	355
--	------------

D. Jelínková (<i>Brno, Czech Republic</i>). On the Issue of Some Female Adornments from a Cremation Cemetery of the Prague-type Pottery Culture in Přítluky	389
---	------------

A. V. Komar (<i>Kiev, Ukraine</i>). Birch Bark Decoration of Scabbard of an Early Medieval Sword from Yablunya	409
--	------------

A. Türk (<i>Budapest, Hungary</i>). The Eastern Origins of the Early Hungarian Culture in 10th Century AD and Medieval Archaeology of Eastern Europe	423
---	------------

S. S. Ryabtseva (<i>Kishinev, Moldova</i>). On the Features of the Morphology and Decor of the “Volhynian Type Earrings” with Embossed Pendants	435
---	------------

M. A. Plavinski (<i>Minsk, Belarus</i>). Barrow 5 of the Pahoshcha Cemetery as an Example of an Elite Burial Complex of the Late 10th — Early 11th Century in the Northwest of Polatsk Land	445
---	------------

R. A. Rabinovici (<i>Kishinev, Moldova</i>). The Prut-Dniester Interfluve in the Context of Cultural and Historical Relations of the Surrounding Regions in the Middle of the 5th — Middle of the 11th Centuries	465
--	------------

A. A. Romanchuk (<i>Kishinev, Moldova</i>). A Word about <i>Sujdal</i>: a Hypothesis by O. N. Trubachev in the Light of Archeological, Historical and Toponomic Data	483
--	------------

M. V. Tcybin (<i>Voronezh, Russian Federation</i>). To Study the Regularities of Formation of the Russian-Nomadic Frontier in the Middle Don Region in the 9th — 17th Centuries	495
---	------------

Abbreviations	505
--------------------------------	------------

Г. Л. Евдокимов, Н. М. Данилко, С. Ж. Пустовалов

Курганы бронзового века в низовьях Днепра (раскопки Краснознаменной экспедиции в 1991 г.)

Keywords: Lower Dnieper region, Bronze Age, barrow, burial, Yamnaya culture, Catacomb culture, Babino culture, Srubnaya culture

Ключевые слова: Нижнее Поднепровье, эпоха бронзы, курган, погребение, ямная культура, катакомбная культура, бабинская культура, срубная культура

G. L. Evdokimov, N. M. Danilko, S. Zh. Pustovalov

Bronze Age Barrows in the Lower Dnieper Region (excavations of the Krasnoznamenskaya expedition in 1991)

The article deals with the results of studies of the Bronze Age barrows by the Krasnoznamenskaya expedition in the Lower Dnieper region in 1991. Data about 53 burials of Pit Graves cultural-historical community (36), Catacomb Graves cultures (10), Babino culture (2), and the Berezhnovka-Maiovka Srubnaya Graves culture (5) are published here. There are many children's graves among the burials of the Pit Grave culture. The Late Tripolye influences were noted in the funerary rite of the Pit Graves population. Complexes of the Ingul Catacomb culture are the most interesting. The praying pose, as well as the pose typical for the Pit Graves burials (as another evidence of the simultaneous existence of the Pit Graves and the Ingul population), a batch internment, a rare ritual bowl of rectangular shape, sling stones, and a stone ax-hammer were found. Ordinary graves predominate in all cultures.

Г. Л. Евдокимов, Н. М. Данилко, С. Ж. Пустовалов

Курганы бронзового века в низовьях Днепра (раскопки Краснознаменной экспедиции в 1991 г.)

Статья посвящена результатам исследований курганов эпохи бронзы Краснознаменной экспедицией в низовьях Днепра в 1991 г. Публикуются данные о 53 погребениях ямной культурно-исторической общности (36), катакомбных культур (10), бабинской культуры (2) и бережново-маевской срубной культуры (5). В числе захоронений ямной культуры сравнительно много детских. В погребальном обряде ямного населения отмечены поздне трипольские влияния. Наиболее интересны комплексы ингульской катакомбной культуры. Встречены поза погребённого ничком, а также поза, характерная для ямных погребений (это ещё одно свидетельство одновременного существования ямного и ингульского населения), пакетное захоронение, найдены редкая ритуальная чаша прямоугольной формы, пращевые камни, заготовка каменного топора-молота. Во всех культурах преобладают рядовые захоронения.

В 1991 г. Краснознаменная постоянно действующая новостроечная экспедиция ИА АН УССР продолжала исследования курганов в зоне реконструкции оросительных систем в Херсонской области.

За полевой сезон исследованы 1 курган у пос. Солнечное Зеленовского поселкового совета Днепропетровского района г. Херсона на полях совхоза «Овощной», 1 курган у с. Александровка (совхоз им. XII лет Октября), 1 курган у пос. Днепропетровское Белозерского района, 13 курганов у с. Тягинка Бериславского района (совхоз им. Калинина), 1 курган у с. Высокое Бериславского района (совхоз «Украина») и 1 курган у пгт. Новая Маячка Цюрупинского района (совхоз «Латышские стрелки») (Евдокимов, Куприй 1991) (рис. 1).

Расположение курганов в зоне интенсивного землепользования очень сильно сказалось на их сохранности. Почти все они несут сле-

ды разрушений от хозяйственной деятельности человека, поэтому их исследования были сопряжены с большими трудностями соблюдения норм методики археологических раскопок. Для всех курганов глубины основных погребений приводятся от древнего горизонта, впускных — от условной нулевой точки на вершине кургана.

Курган 2 у с. Новая Маячка

Курган 2 у с. Новая Маячка Цюрупинского района Херсонской области находился на естественной возвышенности среди ровной степи, в 1,5 км от села (рис. 2). В 1984 г. сотрудниками Херсонского областного краеведческого музея здесь был исследован курган 1 (Абикулова, Черная 1984).

Курган 2 имел округлую в плане распахнутую насыпь высотой 0,5 м и диаметром



Рис. 1. Расположение исследованных памятников: 1 — Новая Маячка; 2 — Солнечное; 3 — Александровка; 4 — Тягинка; 5 — Высокое; 6 — Днепровское.

Fig. 1. Location of excavated sites: 1 — Novaya Mayachka; 2 — Solnechnoye; 3 — Aleksandrovka; 4 — Tyaginka; 5 — Vysokoe; 6 — Dneprovskoe.

20 м. Под насыпью открыто семь погребений, из них два — позднемых, четыре — срубных и одно — средневековое (рис. 3: 1).

Погребение 1 (бережновско-маевской срубной культуры, впускное) (рис. 3: 2). Впущено в западную полу кургана на глубину 0,7 м. Погребенный лежал скорченно на левом боку, головой на восток. Согнутые в локтях руки сложены кистями к лицу. Ноги согнуты под острым углом к туловищу. Перед лицом стоял лепной сосуд.

Описание находки.

1. Баночный сосуд с прямыми, слегка расширяющимися к венчику стенками. На поверхности следы расчёсов. Н (высота) — 10,5 см, Дв (диаметр венчика) — 12,3 см, Дд (диаметр дна) — 8,6 см (рис. 3: 3).

Погребение 2 (бережновско-маевской срубной культуры, впускное) (рис. 3: 5) открыто в юго-западном секторе кургана. Прямоугольная в плане могильная яма $1,6 \times 1,1$ м была ориентирована по длине с северо-запада на юго-восток. Дно ямы находилось на глубине 0,5 м. Погребённый лежал сильно скорченно на правом боку, головой на юго-восток. Руки согнуты в локтях и сложены кистями перед лицом. Ноги, согнутые под острым углом к туловищу, прижаты к груди. Перед лицом погребённого стоял лепной сосуд (1) (рис. 3: 8, 10).




Рис. 2. Расположение курганов у с. Новая Маячка.

Fig. 2. Location of barrows near Novaya Mayachka village.

Описание находки.

1. Широкогорлый биконический горшок с коническим туловом на плоском дне. Венчик слегка отогнут наружу. На венчике геометрический орнамент из оттисков шнура. Н — 10,2 см, Дв — 12,3 см, Нб (высота бока) — 5,4 см, Дб (диаметр бока) — 14,5 см, Дд — 8 см (рис. 3: 10).

Погребение 3 (бережновско-маевской срубной культуры, впускное) (рис. 3: 4) выявлено рядом с погребением 2. Скелет подростка лежал на глубине 0,55 м, скорченно на левом боку, головой на восток. Руки согнуты в локтях и сложены кистями перед лицом. Ноги согнуты под острым углом к туловищу. Перед лицом погребённого стоял лепной сосуд (1).

Описание находки.

1. Биконический острореберный горшок. Дно плоское с небольшой закраиной, Н — 14 см, Нб — 9,5 см, Дв — 15,5 см, Дб — 10 см, Дд — 10,8 см (рис. 3: 6).

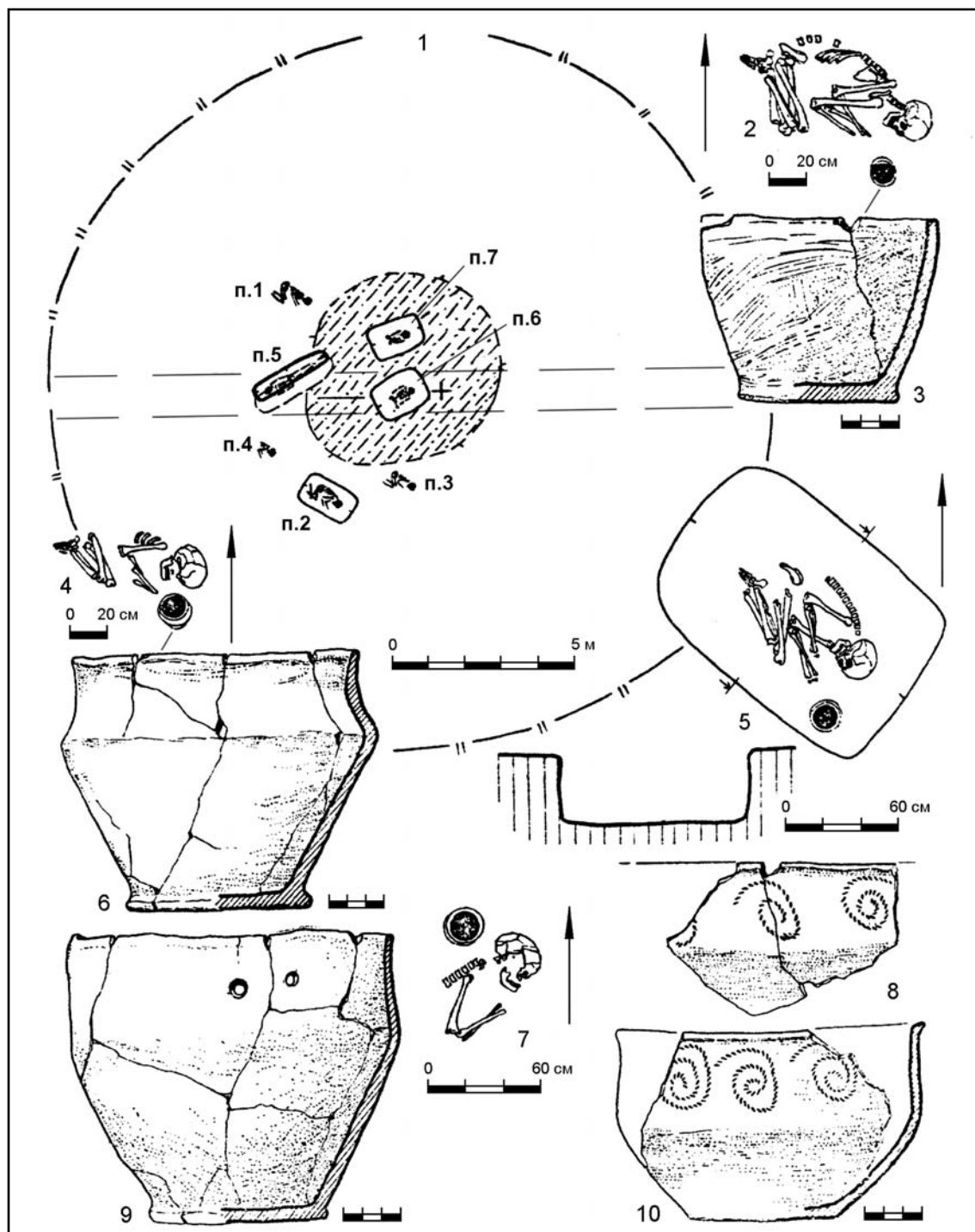


Рис. 3. План и материалы кургана 2 у с. Новая Маячка. 1 — план кургана; 2, 3 — погр. 1; 4, 6 — погр. 3; 5, 8, 10 — погр. 2; 7, 9 — погр. 4.

Fig. 3. The plan and materials from barrow 2 near Novaya Mayachka village. 1 — plan of the barrow; 2, 3 — burial 1; 4, 6 — burial 3; 5, 8, 10 — burial 2; 7, 9 — burial 4.

Погребение 4 (бережновско-маевской срубной культуры, впускное) (рис. 3: 7) открыто в западной поле кургана на глубине 0,5 м. От костяка погребённого сохранилась верхняя часть. Судя по остаткам, он лежал скорченно на левом боку, головой на юго-восток.

Руки сложены кистями перед лицом. За черепом стоял лепной сосуд (1).

Описание находки.

1. Широкогорлый сосуд со слегка выпуклым туловом. Дно плоское с небольшой закраиной. Под венчиком два отверстия — сле-

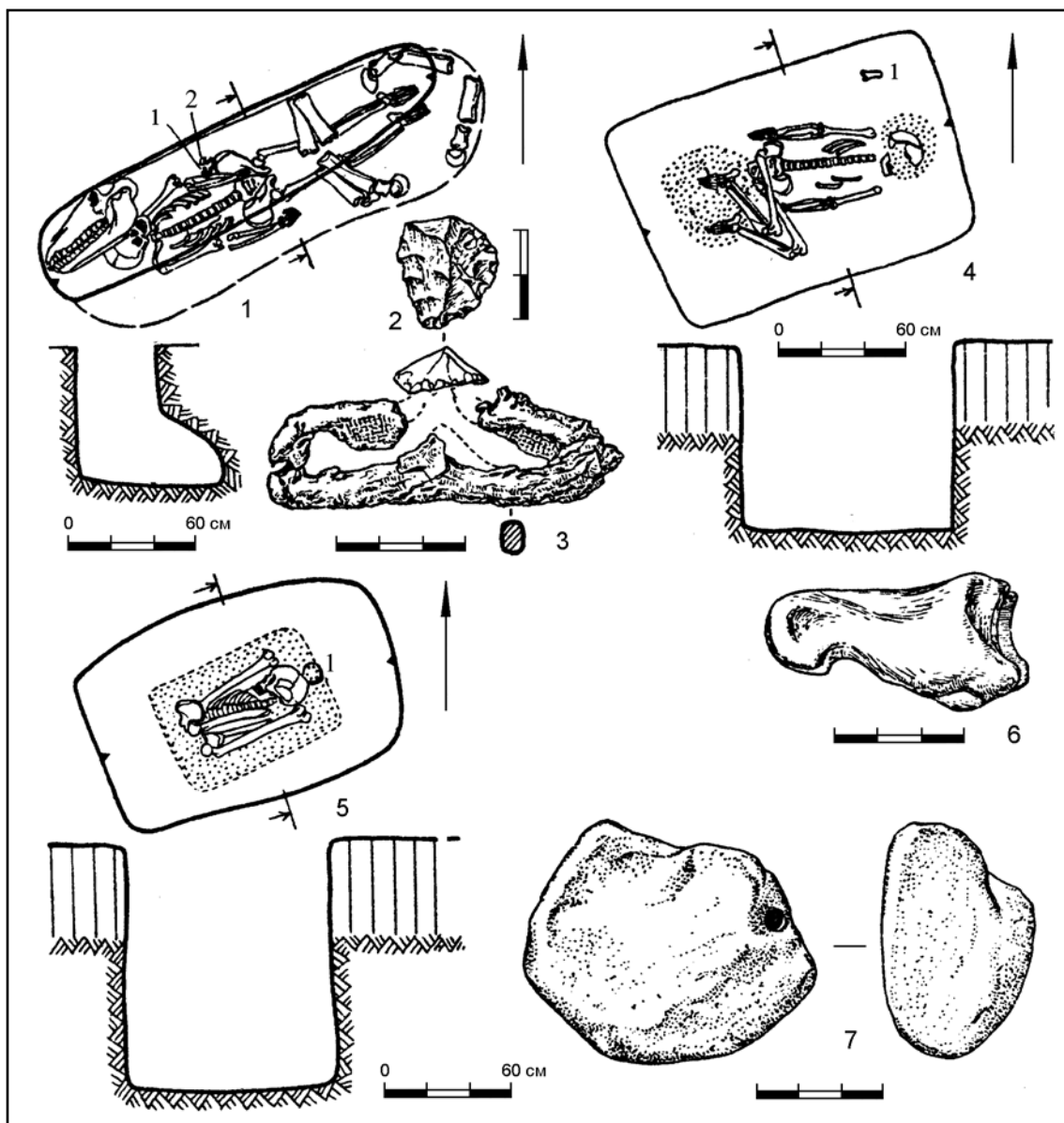


Рис. 4. Материалы кургана 2 у с. Новая Маячка. 1—3 — погр. 5; 4, 6 — погр. 6; 5, 7 — погр. 7.

Fig. 4. Materials from barrow 2 near Novaya Mayachka village. 1—3 — burial 5; 4, 6 — burial 6; 5, 7 — burial 7.

ды ремонта сосуда. Н — 15,5 см, Нб — 10 см, Дб — 14,5 см, Дв — 14 см, Дд — 10,5 см (рис. 3: 9).

Погребение 5 (средневекового кочевника, впускное) (рис. 4: 1) найдено в центральной части кургана. Узкая овальная входная яма размерами 2,1×0,4 м была ориентирована по линии северо-восток — юго-запад. Дно ямы находилось на глубине 1,35 м. Подбой был вырыт вдоль южной стенки входной ямы. Его ширина 0,3 м, длина 2,2 м, высота 0,4 м. Дно подбоя ниже дна входной ямы на 0,05 м.

Погребённый лежал на дне входной ямы, частично занимая и подбой, вытянуто на спине, головой на юго-запад. Возле кисти левой

руки лежало кресало (1). Очевидно, погребённый был накрыт шкурой лошади с черепом и нижними частями конечностей.

1. Калачиковидное кресало из прямоугольного в сечении железного прута. В середине находился кремнь (рис. 4: 2, 3).

Погребение 6 (ямы культуры-исторической общности, основное) (рис. 4: 4) находилось в центре кургана и было окружено материковым выкидом.

Прямоугольная в плане могильная яма размерами 1,6×1,1 м была ориентирована по линии юго-запад — северо-восток. Дно ямы находилось на глубине 0,9 м. Погребённый лежал на спине с подогнутыми ногами, упав-

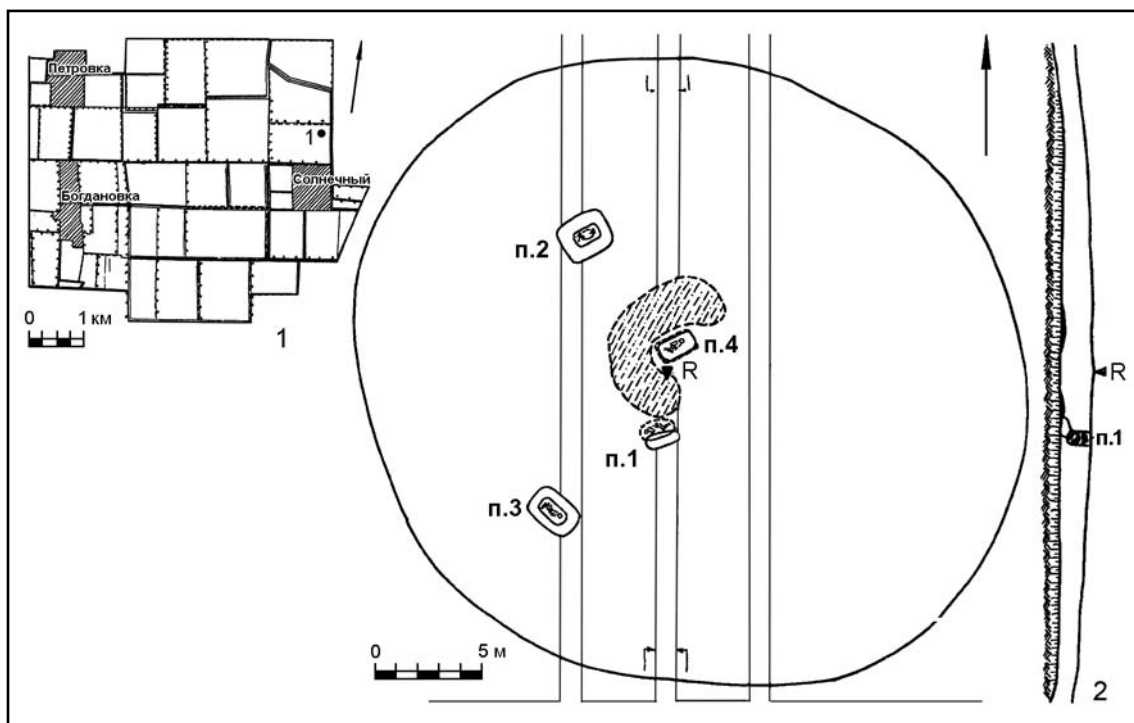


Рис. 5. Расположение (1) и план (2) кургана 1 у пос. Солнечное.

Fig. 5. Location (1) and plan (2) of barrow 1 near Solnechnoe village.

шими влево. Руки вытянуты вдоль тела. Череп и ступни ног посыпаны красной охрой. Возле правого плеча находился астрагал (рис. 4: 6).

Погребение 7 (ямной культурно-исторической общности, основное) (рис. 4: 5) расположено рядом с погребением 6. Прямоугольная в плане могильная яма размерами $1,6 \times 1,0$ м была ориентирована по линии северо-восток — юго-запад. Дно ямы находилось на глубине 1,2 м. Скелет погребённого был расчленён и сложен «пакетом» в центральной части ямы, череп находился в северо-восточной части скопления костей. Кости обильно посыпаны красной охрой. Под черепом находилась дисковидная лепёшка охры с отверстием у края (рис. 4: 7).

Курган 1 у пос. Солнечное

Курган 1 у пос. Солнечное Днепропетровского района г. Херсон находился на ровном участке степи правого берега р. Ингулец, в 300 м к северу от села (рис. 5: 1). Он входил в состав большой курганный группы, расположенной на водоразделе балок правого берега Ингульца. В 1989 г. Краснознаменной ново-строечной экспедицией здесь были исследованы курганы 1—3 у с. Федоровка.

Круглая в плане насыпь кургана 1 распаханна. Высота её 1,5 м, диаметр — 33 м. В кур-

гане открыто четыре погребения: три позднейших и одно бабинской культуры (рис. 5: 2).

Погребение 1 (бабинской культуры, впускное) (рис. 6: 1) выявлено в центре кургана. Подпрямоугольная в плане входная яма размерами $1,5 \times 0,7$ м была ориентирована по линии северо-восток — юго-запад. Яма полностью забутована плитами известняка. Дно находилось на глубине 1,0 м. Овальная в плане погребальная камера размерами $1,6 \times 0,7$ м была расположена вдоль северной стенки ямы. Высота свода 0,5 м. Дно подбоя находилось на глубине 1,4 м, на 0,4 м ниже дна входной ямы. Погребённый лежал скорченно на правом боку, головой на юго-запад. Правая рука вытянута вдоль тела, левая — согнута в локте, кисть перед грудью. Ноги согнуты под прямым углом к туловищу, пятки — у таза. Возле головы лежал позвонок крупного животного (крупного рогатого скота?).

Погребение 2 (ямной культурно-исторической общности, впускное) (рис. 6: 2) обнаружено в северо-западной части кургана. Прямоугольная в плане яма размерами $3,0 \times 2,2$ м была ориентирована по линии северо-восток — юго-запад. На глубине 1,4 м яма сужалась уступом шириной 0,6—0,8 м. На уступе находились необработанные известняковые плиты перекрытия, уложенные поперёк могилы. Ниже уступа яма имела размеры

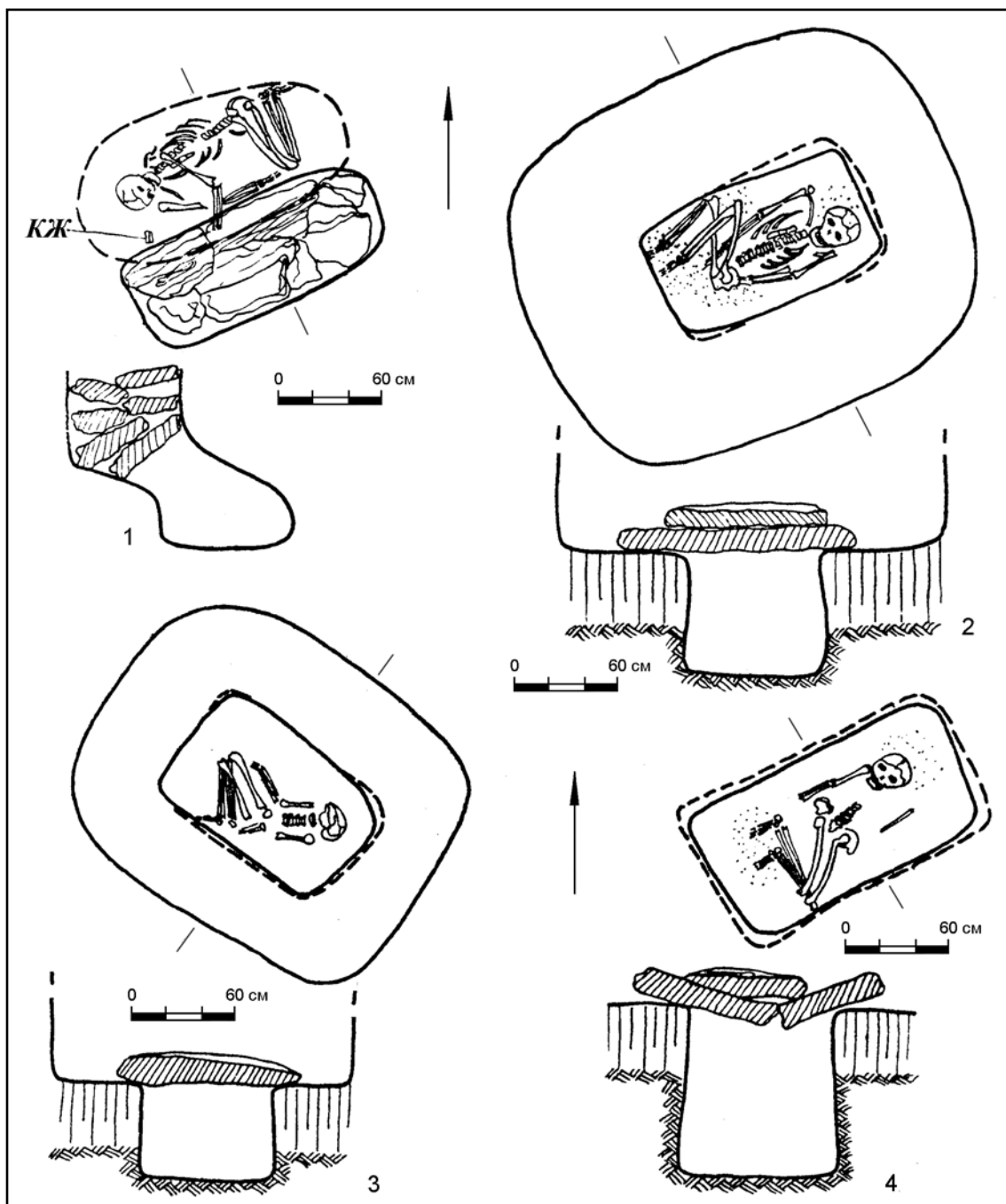


Рис. 6. Материалы кургана 1 у пос. Солнечное. 1 — погр. 1; 2 — погр. 2; 3 — погр. 3; 4 — погр. 4.

Fig. 6. Materials from barrow 1 near Solnechnoe village. 1 — burial 1; 2 — burial 2; 3 — burial 3; 4 — burial 4.

1,2×0,75 м. Слегка расширялась по стенкам ко дну. Дно ямы находилось на глубине 2,1 м, на 0,7 м ниже уступа.

Погребённый лежал на спине с подогнутыми ногами, упавшими вправо, головой на северо-восток, руки вытянуты вдоль тела. Череп и нижняя часть скелета окрашены охрой.

Погребение 3 (ямной культурно-исторической общности, впускное) (рис. 6: 3)

впущено в юго-западный сектор кургана. Подпрямоугольная в плане яма 2,9×1,9 м, ориентированная по линии северо-запад — юго-восток, на глубине 1,4 м сужалась уступом шириной 0,4—0,7 м. На уступе находились необработанные известняковые плиты перекрытия, уложенные поперёк могилы. Ниже уступа яма имела размеры 1,3×0,8 м. Дно её находилось на глубине 2,0 м, на 0,6 м ниже уступа.

Скелет подростка лежал скорченно на правом боку головой на восток. Руки, слегка согнутые в локтях, лежали вдоль тела. Ноги согнуты под тупым углом к туловищу, пятки у таза.

Погребение 4 (ямной культурно-исторической общности, основное) (рис. 6: 4) находилось в центре кургана. На уровне древнего горизонта яма была окружена полуколыцом материкового выкида с разрывом на востоке. Могила была перекрыта тремя большими необработанными известняковыми плитами, уложенными поперёк ямы. Прямоугольная в плане могильная яма $1,7 \times 0,9$ м была ориентирована по линии северо-восток — юго-запад. Ко дну яма расширялась по стенкам на 5—10 см. Дно ямы находилось на глубине 1,05 м.

Погребённый лежал на спине, с подогнутыми ногами, упавшими влево, головой на северо-восток. Руки вытянуты вдоль тела. Череп и ступни ног посыпаны охрой.

Курган 1 у с. Александровка

Курган 1 у с. Александровка Белозерского района Херсонской области входил в состав небольшой курганный группы, расположенной на правом берегу Днепровского лимана, вдоль древней балки, идущей к лиману с севера, в 5 км к северо-северо-западу от села (рис. 7: 1).

Насыпь кургана сильно повреждена каналом местной оросительной сети, особенно западная пола. Высота кургана 1,6 м, диаметр — 40 м. В кургане открыто десять погребений: шесть позднейших, три позднекатакомбных и одно бабинской культуры (рис. 7: 4).

Погребение 1 (бабинской культуры, впускное) (рис. 7: 2) выявлено в юго-восточном секторе кургана. Подпрямоугольная в плане могильная яма размерами $1,3 \times 0,8$ м была ориентирована по линии запад — восток. Дно ямы находилось на глубине 2,3 м.

Погребённый лежал скорченно на правом боку, головой на запад. Правая рука согнута в локте кистью к лицу, левая — вытянута вдоль тела. Ноги согнуты под прямым углом к туловищу. За черепом лежала трубчатая кость мелкого рогатого скота, возле коленей — копытце мелкого рогатого скота (рис. 7: 3).

Погребение 2 (ямной культурно-исторической общности, впускное) (рис. 8: 5) впущено в северо-западный сектор первичной насыпи кургана. Выкид из ямы лежал на склоне первичной насыпи. Прямоугольная в плане могильная яма размерами $1,8 \times 1,0$ м с выделен-

ными углами была ориентирована по линии северо-восток — юго-запад. Ко дну яма расширялась по стенкам на 5—10 см. Дно находилось на глубине 2,6 м.

Погребённый лежал на спине, головой на северо-восток, с поднятыми в коленях и распавшимися «ромбом» ногами. Руки вытянуты вдоль тела. Возле правого плеча лежал кремнёвый наконечник стрелы (1).

Описание находки.

1. Кремнёвый наконечник стрелы подтреугольной формы с выемкой в основании. Размеры наконечника $1,5 \times 1,2$ см (рис. 8: 6).

Погребение 3 (ямной культурно-исторической общности, впускное) (рис. 8: 13) обнаружено в юго-восточном секторе кургана. Подпрямоугольная в плане яма $2,8 \times 2,1$ м была ориентирована по линии северо-восток — юго-запад. На глубине 1,6 м яма сужалась уступом шириной 0,5—0,7 м, на котором прослежены остатки деревянных плах перекрытия могилы. Ниже уступа яма имела размеры $1,2 \times 0,8$ м. Она расширялась ко дну по стенкам на 5—10 см. Дно ямы находилось на глубине 2,4 м, на 0,8 м ниже уступа.

Погребённый лежал скорченно на правом боку с разворотом на спину, головой на юго-запад. Правая рука вытянута вдоль тела, левая — согнута в локте, кистью на тазе. Ноги согнуты под прямым углом к туловищу, пятки — у таза. По дну ямы прослежена меловая подсыпка.

Погребение 4 (ямной культурно-исторической общности, основное) (рис. 8: 12) находилось в центре кургана. На уровне древнего горизонта яма была окружена полуколыцом материкового выкида с разрывом в восточной части. Прямоугольная в плане яма $1,7 \times 1,1$ м, с выделенными углами, была ориентирована по линии северо-восток — юго-запад. Ко дну яма расширялась по стенкам на 5—10 см. Дно могилы находилось на глубине 1,05 м.

Костяк погребённого лежал на спине с подогнутыми ногами, упавшими влево, головой на северо-восток. Руки вытянуты вдоль тела. На дне могилы прослежена меловая подсыпка.

Погребение 5 (ямной культурно-исторической общности, впускное) (рис. 8: 9) обнаружено в северо-западном секторе кургана. Яма погребения имела прямоугольную форму размерами $2,2 \times 1,8$ м. Она была ориентирована по линии север — юг. На глубине 1,6 м яма сужалась уступом шириной 0,5 м, на котором находились необработанные известняковые плиты перекрытия, просевшие в могилу. Ниже уступа яма имела размеры $1,4 \times 0,7$ м. Яма расширялась ко дну на 5—10 см. Северная часть

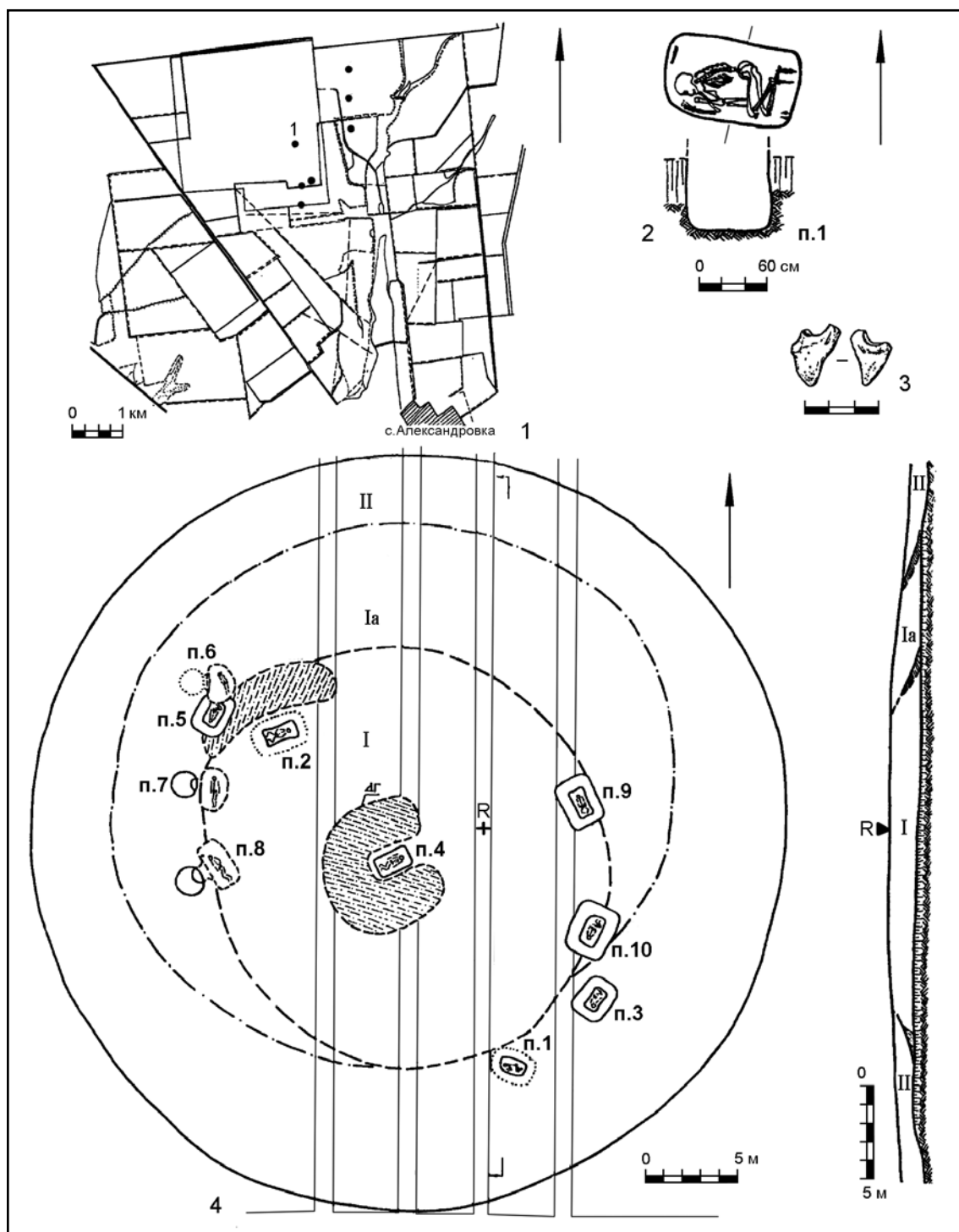


Рис. 7. Расположение курганов у с. Александровка (1), план (4) и материалы кургана 1: 2, 3 — погр. 1.

Fig. 7. Location of barrows near Alexandrovka village (1), plan of barrow 1 (4) and materials from it: 2, 3 — burial 1.

ямы и скелета погребённого разрушены как-токомбой погребения 6. Дно ямы находилось на глубине 2,65 м, на 1,1 м ниже уступа.

Погребённый лежал скорченно на правом боку, головой на юг. Правая рука вытянута вдоль тела, левая согнута в локте, кистью на тазе. Ноги согнуты в коленях под тупым

углом к туловищу, голени отсутствуют. Перед лицом погребённого стоял лепной сосуд (1). За черепом лежал кусок охры.

Описание находки.

1. Широкогорлый горшок с прямым венчиком, высокими плечиками и коническим туловом на небольшом уплощённом дне.

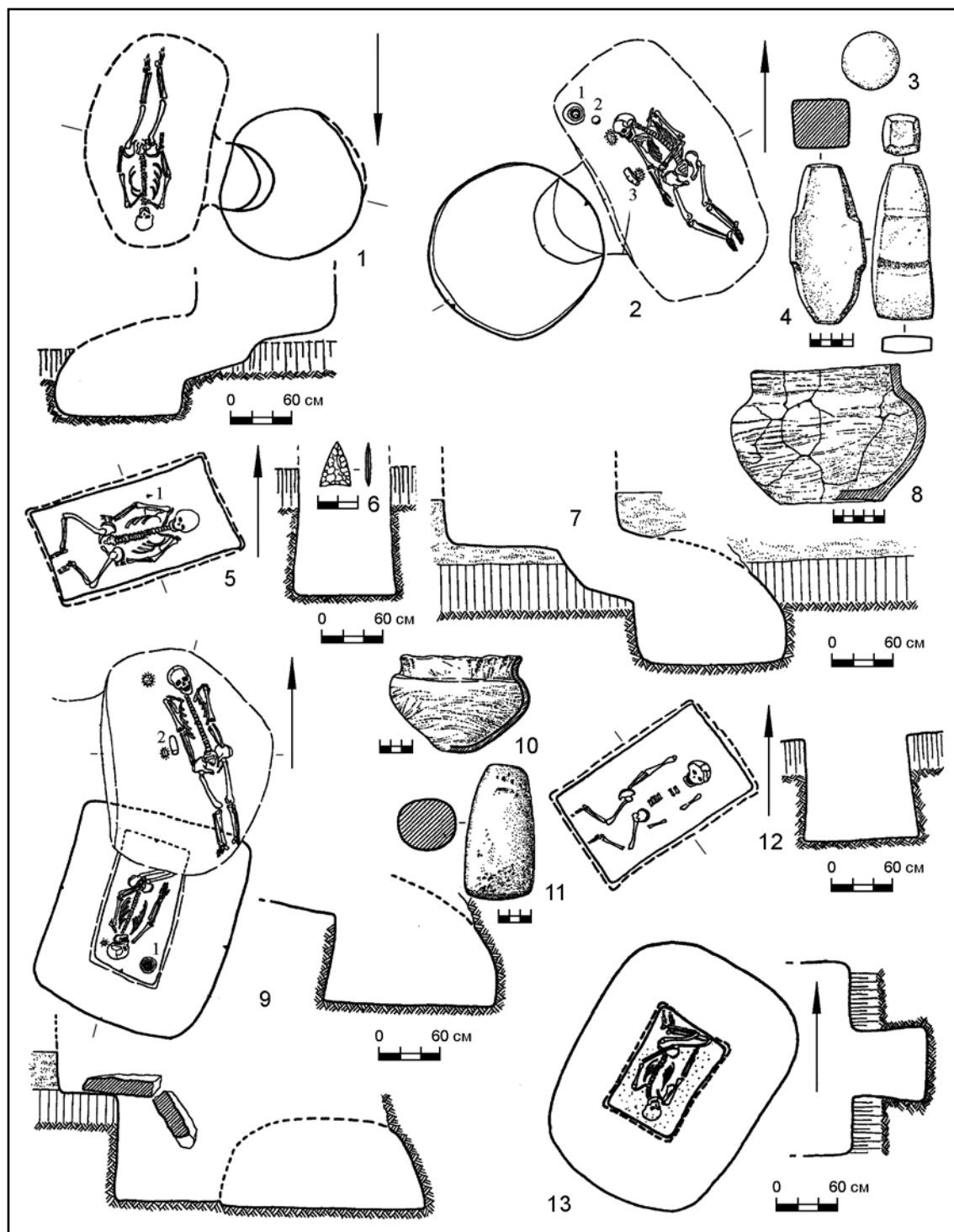


Рис. 8. Материалы кургана 1 у с. Александровка. 1 — погр. 7; 2—4, 7, 8 — погр. 8; 5, 6 — погр. 2; 9—11 — погр. 5 и 6; 12 — погр. 4; 13 — погр. 3.

Fig. 8. Materials from barrow 1 near Alexandrovka village. 1 — burial 7; 2—4, 7, 8 — burial 8; 5, 6 — burial 2; 9—11 — burial 5 and 6; 12 — burial 4; 13 — burial 3.

Поверхность покрыта расчёсами. Н — 9,3 см, Нб — 6,5 см, Дв — 12,0 см, Дб — 19,5 см, Дд — 4 см (рис. 8: 10).

Погребение 6 (ингульской катакомбной культуры, впускное) (рис. 8: 9) обнаружено

в северо-западном секторе кургана. Камера погребения 6, прорезавшая северную часть погребения 5, имела овальную в плане форму размерами 2,2×1,6 м и была ориентирована по линии север — юг. Высота свода — 0,9 м.

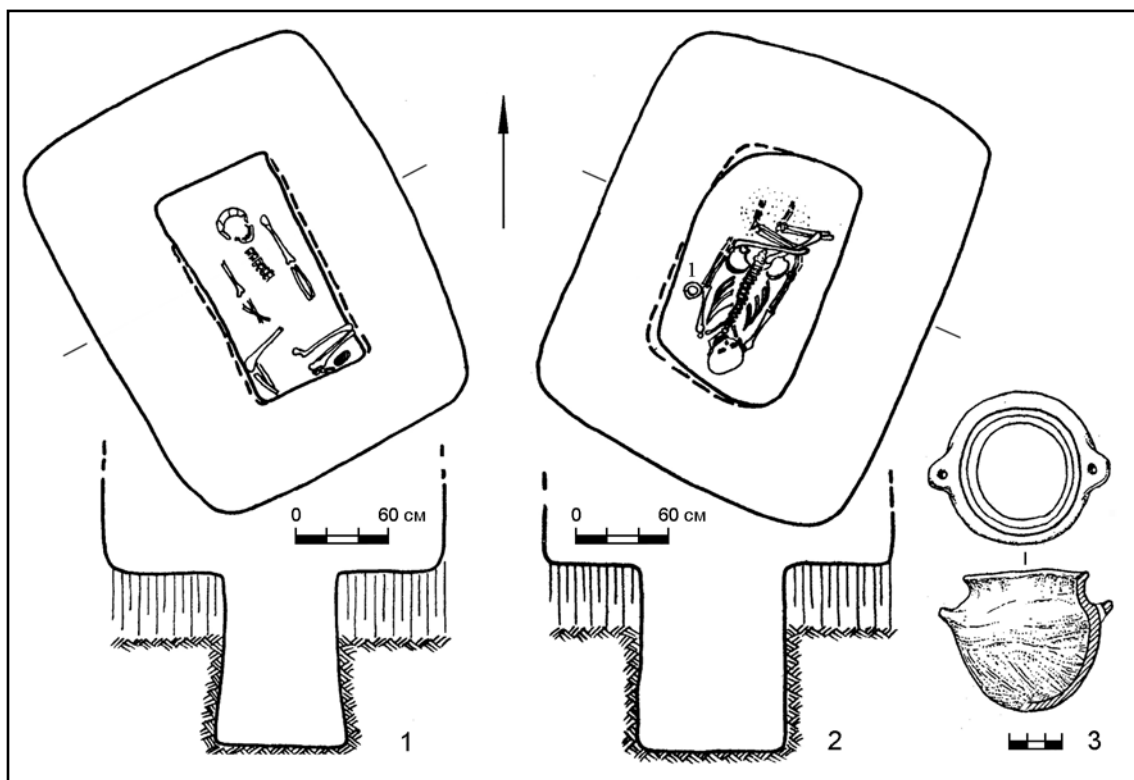


Рис. 9. Материалы кургана 1 у с. Александровка: 1 — погр. 9; 2, 3 — погр. 10.

Fig. 9. Materials from barrow 1 near Alexandrovka village: 1 — burial 9; 2, 3 — burial 10.

Дно камеры находилось на глубине 2,7 м. Погребённый лежал вытянуто на спине, головой на северо-северо-запад. Справа находился овальный кусок охры. Возле локтя правой руки — второй кусок охры и каменный пест (1).

Описание находки.

1. Гранитный пест в форме усечённого конуса. Длина 13 см, диаметр рабочей части 5 см (рис. 8: 11).

Погребение 7 (ингульской катакомбной культуры, впускное) (рис. 8: 1) впущено в западный сектор кургана. Округлая в плане входная яма имела размеры 1,6×1,4 м. Дно ямы находилось на глубине 1,5 м, имело наклон на восток к входу в камеру. Перед входом было вырыто овальное углубление размерами 0,7×0,8 м, дно которого переходит в короткий дромос. Ширина входа 0,7 м, длина дромоса 0,15 м. Овальная в плане камера размерами 2,2×1,3 м, ориентированная по линии север — юг, была выведена к центру кургана. Дно камеры находилось на глубине 2,3 м, на 0,3 м ниже дна дромоса. Свод просел.

Погребённый лежал вытянуто на спине, головой на север.

Погребение 8 (ингульской катакомбной культуры, впускное) (рис. 8: 2) находилось

рядом с погребением 7. Круглая в плане входная яма имела диаметр 1,7 м. Её дно находилось на глубине 1,4 м. Вход в камеру был расположен под восточной стенкой ямы. Перед входом находилось овальное углубление размерами 0,6×0,9 м, дно которого наклонно переходит в короткий дромос. Высота входа 0,6 м. Прямоугольная в плане камера размерами 2,6×1,4 м, ориентированная по линии юго-юго-восток — северо-северо-запад, была направлена к центру кургана. Свод не сохранился. Дно камеры находилось на глубине 2,6 м, на 0,6 м ниже дна дромоса.

Погребённый лежал на правом боку, с разворотом на спину, головой на северо-запад. Правая рука вытянута вдоль тела, левая — согнута под прямым углом. Ноги слегка согнуты в коленях. За головой находился сосуд (1) и каменный шар (2). Перед лицом — пятно алой охры. Вдоль правой руки лежали заготовка каменного топора-молота (3) и кусок охры.

Описание находок.

1. Горшок с невысоким прямым венчиком, раздутым округлым туловом на плоском дне. Поверхность заглажена расчёсами. Н — 13,5 см, Нб — 9,7 см, Дв — 14 см, Дб — 18,9 см, Дд — 10 см (рис. 8: 8).

2. Каменный шар диаметром 5,5 см (рис. 8: 3).

3. Гранитная заготовка для топора-молота подтрапециевидной формы, слегка прогнутая в сечении. Использовалась в качестве песта. Размеры $15,2 \times 5,5 \times 5$ см (рис. 8: 4).

Погребение 9 (ямной культурно-исторической общности, впускное) (рис. 9: 1) обнаружено в восточном секторе кургана. Прямоугольная в плане яма размерами $2,7 \times 2,2$ м, ориентированная по линии юго-восток — северо-запад, на глубине 1,5 м сужалась уступом шириной 0,4—0,6 м. Ниже уступа яма имела размеры $1,5 \times 0,7$ м. Расширялась ко дну по длинным стенкам на 5 см. Дно ямы находилось на глубине 2,6 м, на 1,1 м ниже уступа.

Погребённый лежал на спине, головой на северо-запад, с подогнутыми в коленях ногами, распавшимися «ромбом». Руки вытянуты вдоль тела. Череп окрашен охрой, возле ступни левой ноги также зафиксирована охра.

Погребение 10 (ямной культурно-исторической общности, впускное) (рис. 9: 2) открыто в восточном секторе кургана. Прямоугольная в плане яма размерами $2,6 \times 2,2$ м, ориентированная по линии северо-восток — юго-запад, на глубине 1,5 м понижалась уступом шириной 0,6—0,7 м. Ниже уступа яма имела размеры $1,6 \times 0,9$ м. Её дно находилось на глубине 2,7 м, на 1,2 м ниже уступа.

Погребённый лежал на спине головой на юго-запад с подогнутыми в коленях ногами, упавшими вправо. Руки вытянуты вдоль тела. Возле локтя левой руки стоял лепной сосуд (1). Ступни ног были посыпаны красной охрой.

Описание находки.

1. Небольшой сосуд — «амфорка» с прямой шейкой, высокими плечиками и небольшим плоским дном. На плечиках два выступающих налепа со сквозным отверстием — «ушки». Поверхность сглажена расчёсами. Н — 8,2 см, Нб — 6 см, Дв — 6,8 см, Дд — 4,2 см (рис. 9: 3).

Курганы у с. Тягинка

Курганы у с. Тягинка Бериславского района Херсонской области находились на высоком мысовидном участке правого берега р. Днепр, в месте впадения в него р. Тягинка на землях совхоза им. М.И. Калинина (рис. 10).

Курган 2 (рис. 11: 1). Насыпь распаханна. Высота её 0,5 м, диаметр 21 м. В кургане выявлено два ямных и одно срубное погребение.



Рис. 10. Расположение курганов у с. Тягинка.

Fig. 10. Location of barrows near Tyaginka village.

Погребение 1 (ямной культурно-исторической общности, впускное) (рис. 11: 2) впущено в западную полу кургана. Прямоугольная в плане яма размерами $0,8 \times 0,4$ м была ориентирована по линии северо-восток — юго-запад. Дно ямы находилось на глубине 1,3 м. От скелета ребёнка сохранились только остатки черепа в северо-восточной части ямы и часть правой руки. Рядом с ним стоял лепной сосуд (1).

Описание находки.

1. Горшок с невысоким прямым венчиком, яйцевидным туловом и округлым дном. Поверхность покрыта расчёсами. Н — 8,1 см, Нб — 7,7 см, Дб — 10,5 см, Дв — 9,1 см (рис. 11: 3).

Погребение 2 (ямной культурно-исторической общности, основное) (рис. 11: 4) находилось в центре кургана. «Щитовидная» в плане яма размерами $1,6 \times 0,6 \times 0,8$ м, ориентированная по линии северо-восток — юго-запад, расширялась на юго-запад. Дно ямы находилось на глубине 0,95 м. Погребённый лежал на спине, головой на юго-запад, с подогнутыми в коленях ногами, упавшими влево. Череп окрашен красной охрой.

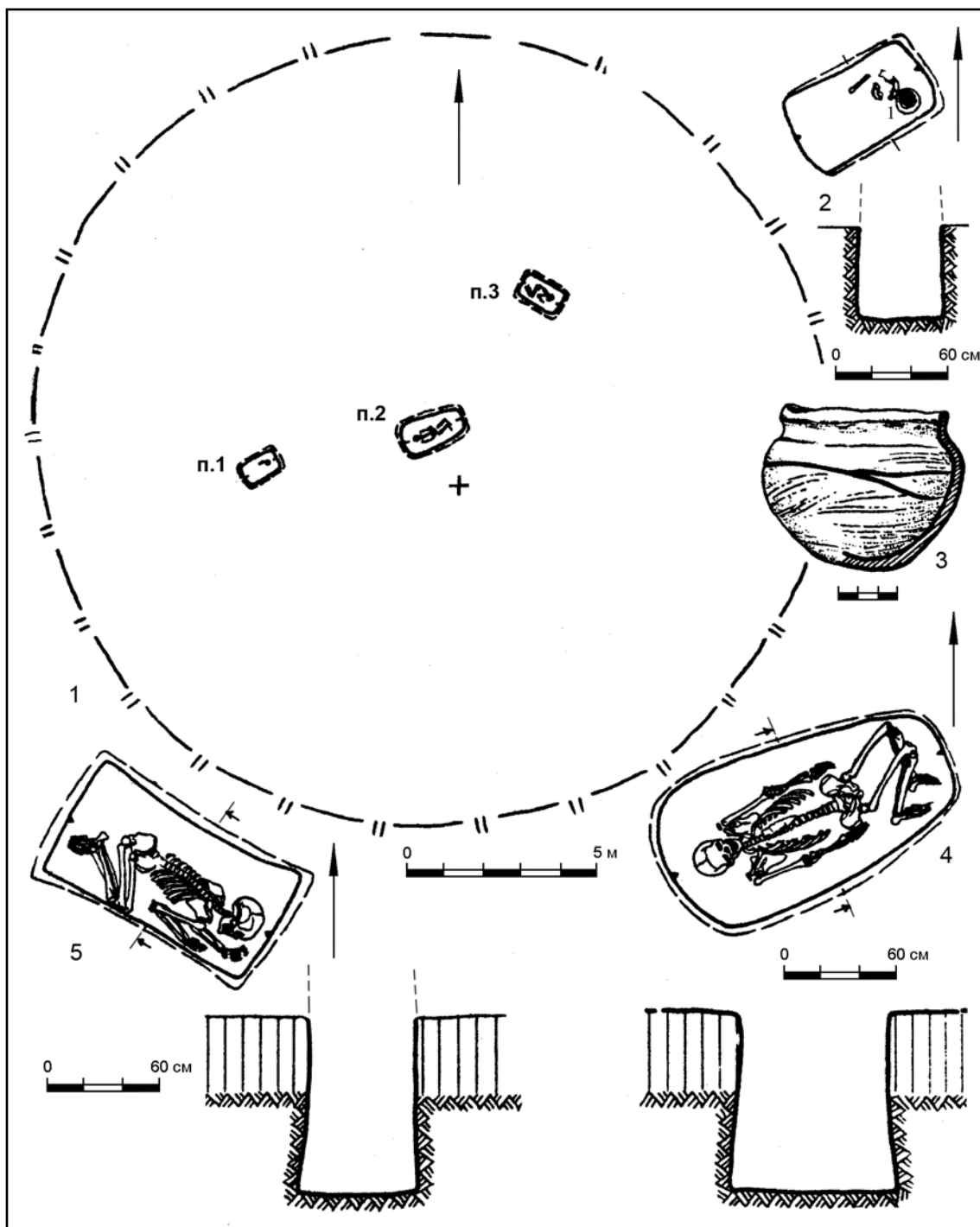


Рис. 11. План (1) и материалы кургана 2 у с. Тягинка: 2, 3 — погр. 1; 4 — погр. 3; 5 — погр. 4.

Fig. 11. Plan (1) and materials of barrow 2 near Tyaginka village: 2, 3 — burial 1; 4 — burial 3; 5 — burial 4.

Погребение 3 (бережновско-маевской срубной культуры, впускное) (рис. 11: 5) впущено в северо-западный сектор кургана. Прямоугольная в плане яма размерами $1,2 \times 0,6$ м с выделенными углами была ориентирована по линии юго-восток — северо-запад. Ко дну яма расширялась на 5—10 см. Дно находилось на глубине 1,45 м.

Погребённый лежал скорченно на левом боку головой на юго-восток. Руки согнуты в локтях и сложены кистями перед лицом. Ноги согнуты под острым углом к туловищу.

Курган 3 (рис. 12). Самый высокий в курганной группе. Насыпь круглая в плане, распахивалась. Очень сильно поврежде-

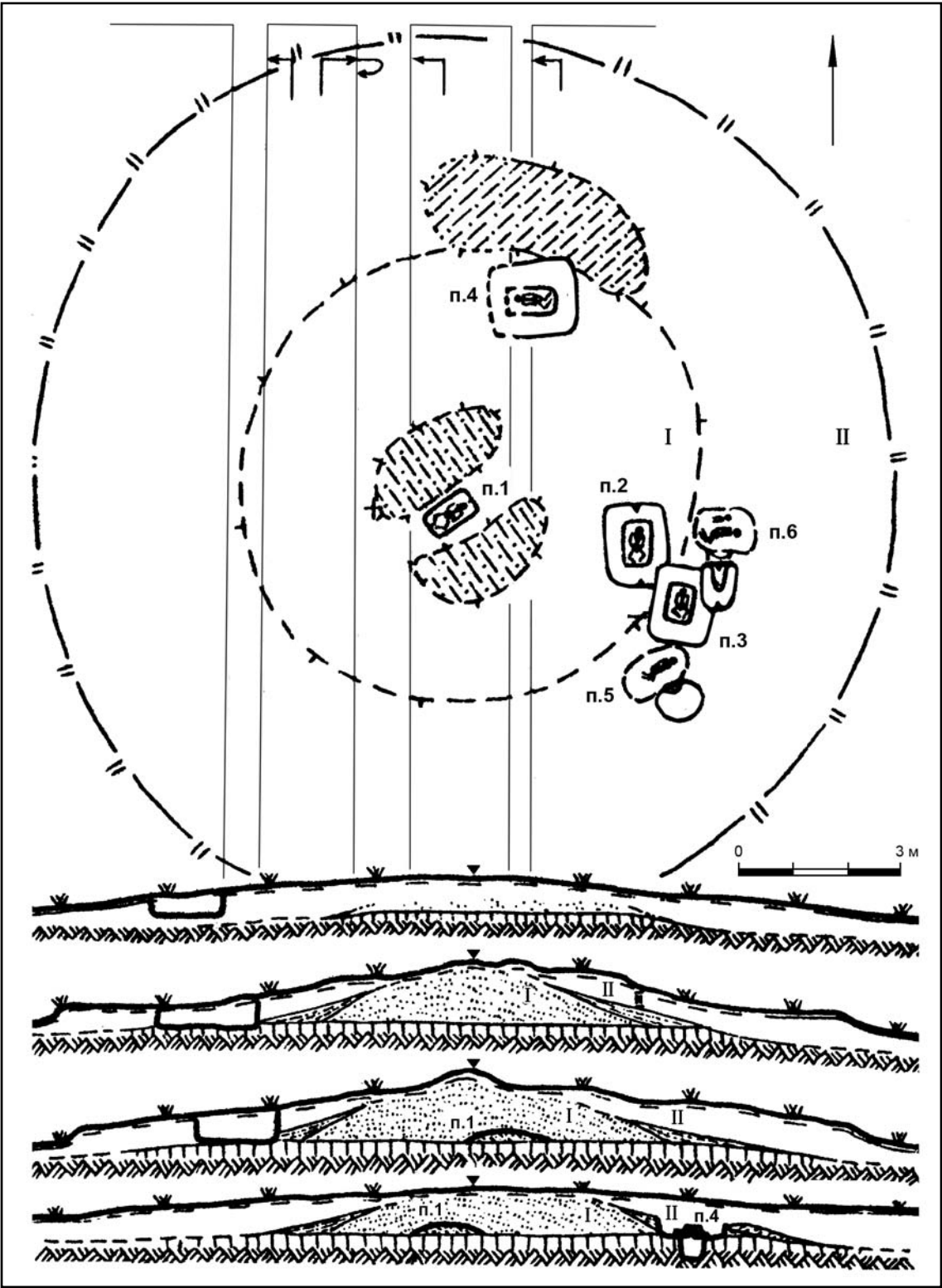


Рис. 12. План и профили кургана 3 у с. Тягинка.

Fig. 12. Plan and profiles of mound 3 near Tyaginka village.

на траншеями и землянками времён Великой Отечественной войны. Высота кургана составляла 2,5 м, диаметр — около 34 м. В кургане открыто шесть погребений: четыре позд-

неяных, одно восточнокатакомбное и одно ингильское.

Погребение 1 (ямной культурно-исторической общности, основное для первой на-

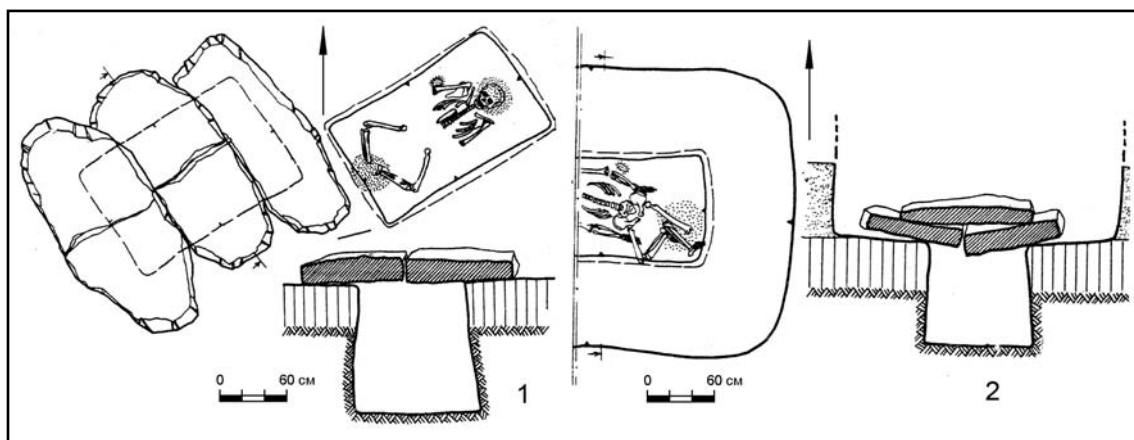


Рис. 13. Материалы кургана 3 у с. Тягинка: 1 — погр. 1; 2 — погр. 4.

Fig. 13. Materials from barrow 3 near Tyaginka village: 1 — burial 1; 2 — burial 4.

сыпи) (рис. 13: 1) находилось в центре кургана. Материковый выкид из ямы лежал вдоль длинных стенок ямы. На уровне древней поверхности яма была перекрыта необработанными известняковыми плитами, уложенными поперёк могилы. Прямоугольная в плане яма размерами $1,7 \times 1,0$ м была ориентирована по линии северо-восток — юго-запад. Ко дну яма расширялась по стенкам на 10—15 см. Дно находилось на глубине 1,2 м.

Погребённый лежал на спине, головой на северо-восток, с поднятыми в коленях и расправившимися «ромбом» ногами. Череп и ступни ног посыпаны охрой. Возле локтя правой руки лежал кусок охры красного цвета. Кости предплечий и кистей рук отсутствовали.

Погребение 2 (ямной культурно-исторической общности, впускное) (рис. 14: 1) открыто в восточном секторе кургана. Прямоугольная в плане могильная яма $3,0 \times 2,7$ м, ориентированная по длине с севера на юг, на глубине 2,5 м сужалась уступом шириной 0,65—0,80 м. На уступе лежали большие необработанные плиты известняка — перекрытие могилы. Ниже уступа яма имела размеры $1,6 \times 1,0$ м, ко дну расширялась по длинным стенкам на 10—15 см. Дно ямы находилось на глубине 3,9 м, на 1,4 м ниже уступа.

Погребённый лежал на спине, головой на север, с поднятыми в коленях и расправившимися «ромбом» ногами. Череп окрашен красной охрой.

Погребение 3 (ямной культурно-исторической общности, впускное) (рис. 14: 1) впущено рядом с погребением 2 и частично прорезает южный угол ямы. Прямоугольная в плане яма размерами $3,1 \times 2,5$ м, ориентированная по линии север — юг, на глубине 2,6 м

сужалась уступом шириной до 0,9 м. На уступе прослежены большие необработанные плиты известняка, уложенные поперёк могилы. Ниже уступа яма имела трапецевидную форму и размеры $1,4 \times 0,8$ м. Ко дну расширялась по стенкам на 10 см. Дно ямы находилось на глубине 3,4 м, на 0,8 м ниже уступа.

Погребённый лежал на спине, головой на север, с подогнутыми в коленях ногами, расправившимися «ромбом». Череп и ступни ног скелета окрашены красной охрой.

Погребение 4 (ямной культурно-исторической общности, основное для второй насыпи) (рис. 13: 2), впущено в северную полу первичной насыпи кургана. Материковый выкид из ямы лежал на северном склоне первой насыпи. Западная часть могилы уничтожена траншеей времён Великой Отечественной войны.

Прямоугольная в плане яма размерами $3,0 \times 2,5$ м, ориентированная по линии запад — восток, на глубине 2,5 м сужалась уступом шириной 0,8 м. На уступе прослежены остатки перекрытия в виде известняковых плит, уложенных поперёк могилы. Ниже уступа яма имела размеры $1,8 \times 0,9$ м. Расширялась по дну на 10 см. Дно ямы находилось на глубине 3,4 м, на 0,9 м ниже уступа. Погребённый лежал на спине, головой на запад, с подогнутыми в коленях ногами, упавшими вправо. Возле локтя левой руки найден кусок охры. Ступни ног посыпаны красной охрой.

Погребение 5 (ингульской катакомбной культуры, впускное) (рис. 14: 6) открыто в юго-восточном секторе кургана. Круглая в плане входная яма имела диаметр 1,4 м. Дно ямы находилось на глубине 2,6 м. Вход в камеру был расположен под северо-восточной стенкой ямы и закрыт двумя известняковы-

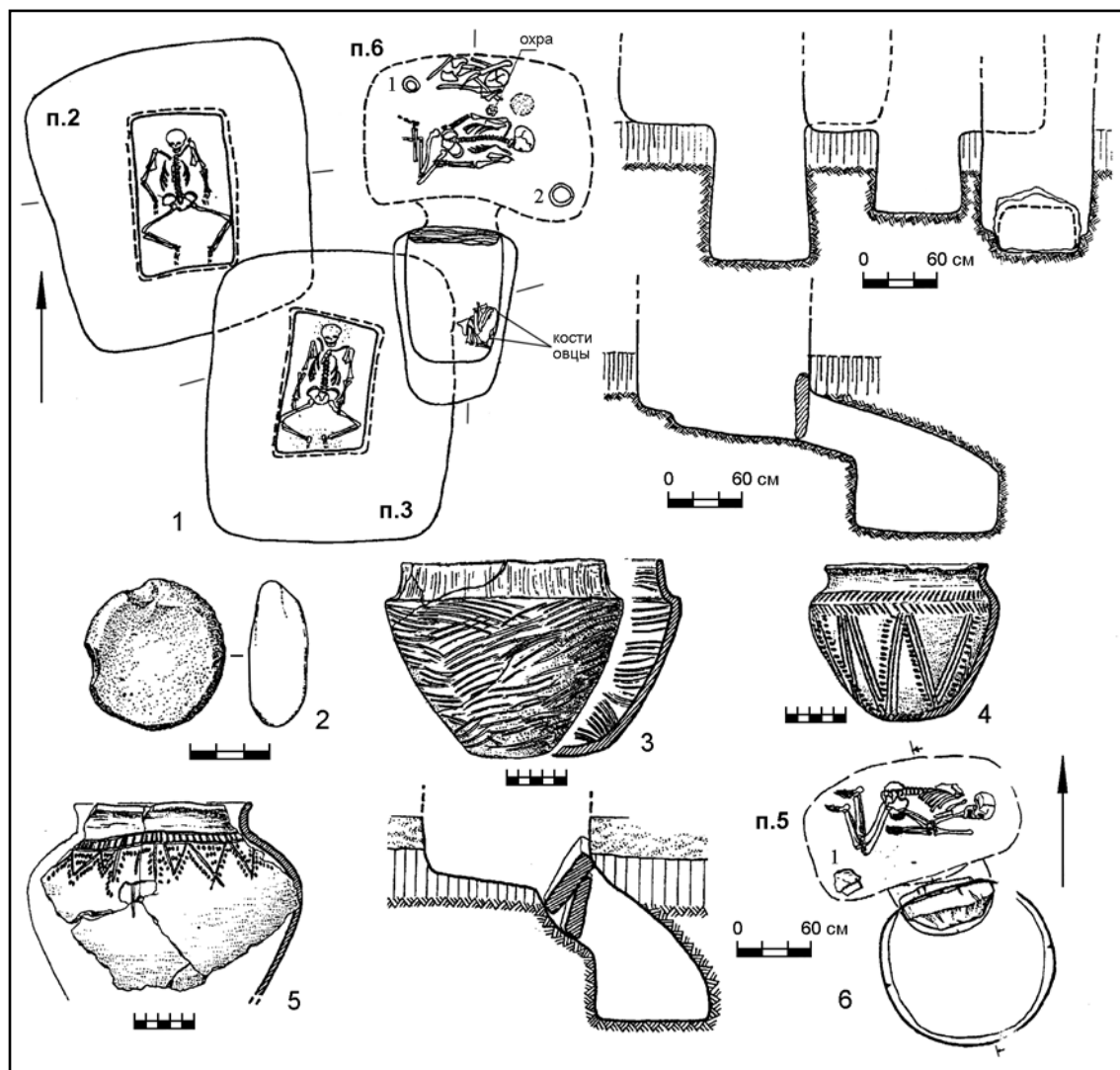


Рис. 14. Материалы кургана 3 у с. Тягинка: 1 — погр. 2, 3 и 6; 2—4 — погр. 6; 5, 6 — погр. 5.

Fig. 14. Materials from barrow 3 near Tyaginka village: 1 — burial 2, 3 and 6; 2—4 — burial 6; 5, 6 — burial 5.

ми плитами. Размеры входного отверстия $0,8 \times 0,5$ м. Овальная в плане камера $1,8 \times 1,1$ м, ориентированная по линии северо-восток — юго-запад, была выведена к центру кургана. Высота свода — $1,1$ м. Дно находилось на глубине $3,9$ м, на $0,6$ м ниже входа. Погребённый лежал скорченно на левом боку, головой на северо-восток. Руки вытянуты вдоль тела. Ноги согнуты под тупым углом к туловищу. Возле входа находилась часть лепного сосуда — жаровня (1).

Описание находки.

1. Фрагмент венчика и стенки большого тонкостенного сосуда, украшенного врезным геометрическим орнаментом (рис. 14: 5).

Погребение 6 (восточнокатакомбное, впускное) (рис. 14: 1) впущено рядом с погребением 3 и частично прорезает его. Трапециевидная в плане входная яма размерами

$1,8 \times 0,8 \times 1,3$ м была ориентирована по линии север — юг. Расширялась на север ко входу в камеру. Дно ямы находилось на глубине $3,7$ м, имело наклон на север ко входу в камеру. По периметру шёл небольшой уступ шириной $0,15$ м и высотой $0,1—0,3$ м. На дне входной ямы выявлено скопление костей овцы — череп и длинные кости. Вход в камеру был расположен под северной стенкой ямы. Входное отверстие размерами $0,8 \times 0,5$ м, щелевидное, подпрямоугольной формы, было закрыто извествяковой плитой. Входная яма соединялась с камерой дромосом длиной $0,4$ м, шириной $0,8$ м и высотой $0,5$ м. Подпрямоугольная в плане камера размерами $2,4 \times 1,5$ м была расположена перпендикулярно входной яме (по линии запад — восток), выведена к северу от центра кургана. Свод плоский, высота $1,1$ м, стенки камеры вертикальные. Дно на-

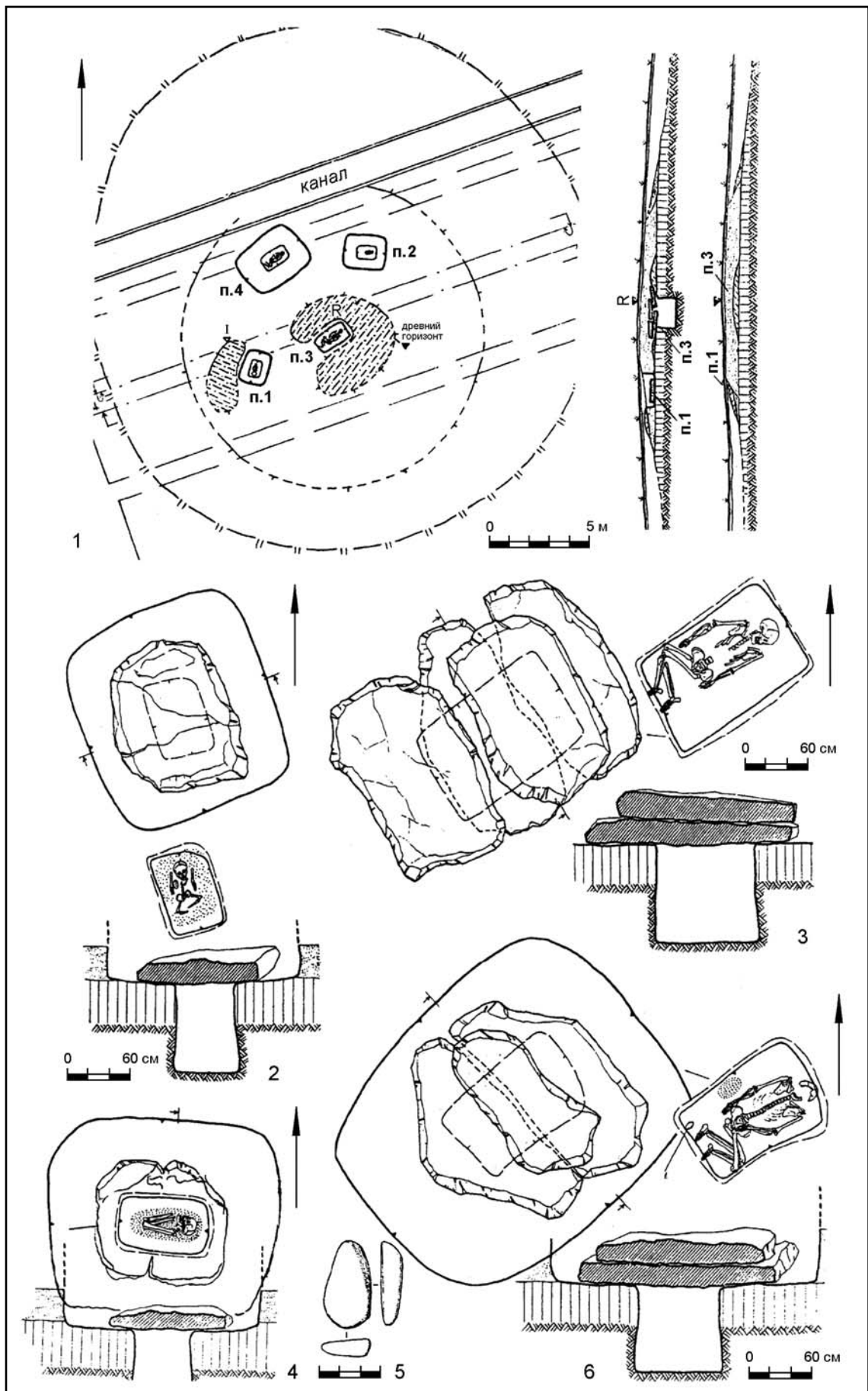


Рис. 15. План (1) и материалы кургана 5 у с. Тягинка: 2 — погр. 1; 3 — погр. 3; 4 — погр. 2; 5, 6 — погр. 4.

Fig. 15. Plan (1) and materials of barrow 5 near Tyaginka village: 2 — burial 1; 3 — burial 3; 4 — burial 2; 5, 6 — burial 4.

ходило на глубине 4,9 м, на 0,7 м ниже дна дромоса. В камере находились остатки двух костяков. Костяк 1 был сдвинут при подзахоронении под северную стенку камеры, там же находился сосуд (1). Подзахороненный (костяк 2) лежал в центральной части ямы скорченно на левом боку, головой на восток, с разворотом на спину. Левая рука вытянута вдоль тела, правая слегка согнута в локте. Ноги согнуты под тупым углом к туловищу, пятки находились у таза. В юго-восточном углу камеры стоял лепной сосуд (2). За черепом — пятно порошка охры. Возле левого плеча лежал сформованный кусок охры в виде лепёшки (рис. 14: 2).

Описание находок.

1. Широкогорлый горшок с короткой прямой шейкой, слегка отогнутым венчиком. Тулово коническое, плавно сужается к плоскому дну. На плечиках косые насечки зубчатого штампа — «ёлочка», от которой ко дну опускаются треугольники из таких же насечек. Н — 13,4 см, Нб — 12 см, Дв — 13,8 см, Дб — 15,5 см, Дд — 7,5 см (рис. 14: 4).

2. Широкогорлый горшок с коротким слегка отогнутым венчиком, высокими ребристыми плечиками, коническим туловом на плоском дне. Поверхность сосуда покрыта расчёсами. Н — 17,3 см, Нб — 15,1 см, Дв — 16,4 см, Дб — 19 см, Дд — 7,3 см (рис. 14: 3).

Стратиграфия кургана. Насыпь была сооружена в два приёма. Первоначальный курган имел высоту 2,5 м, диаметр — 18 м, был сооружён над ямным погребением 1. Насыпь состояла из рыхлого комковатого чернозёма. Вторая насыпь кургана связана с ямным погребением 4. Она состояла из плотного тёмно-серого грунта. Диаметр кургана увеличился до современного при прежней высоте.

Курган 5 (рис. 15: 1). Округлая в плане насыпь высотой 1,0 м и диаметром 26 м была распахана. Северная часть насыпи повреждена каналом орошения. В кургане выявлено четыре ямных погребения.

Погребение 1 (ямной культурно-исторической общности, основное для второй насыпи) (рис. 15: 2) впущено в западную полу кургана. Материковый выкид лежал на западном склоне первой насыпи. Яма, прямоугольная в плане, размерами 2,1 × 1,9 м, была ориентирована по линии северо-северо-запад — юго-юго-восток. На глубине 0,9 м яма сужалась уступом шириной до 0,8 м, на котором ле-

жала большая известняковая плита перекрытия могилы. Ниже уступа яма имела размеры 0,8 × 0,5 м. Расширялась ко дну по стенкам на 5—15 см. Дно ямы находилось на глубине 1,8 м, на 0,9 м ниже уступа. Скелет ребёнка лежал на спине, головой на северо-северо-запад. Руки вытянуты вдоль тела. Поднятые в коленях ноги распались «ромбом». Возле локтя правой руки — пятно охры. На дне ямы — меловая посыпка.

Погребение 2 (ямной культурно-исторической общности, впускное) (рис. 15: 4) впущено в северный сектор кургана. Прямоугольная в плане яма размерами 2,4 × 1,9 м была ориентирована по линии запад — восток. На глубине 0,9 м яма сужалась уступом шириной до 0,7 м, на котором находилось две необработанные известняковые плиты перекрытия, уложенные поперёк могилы. Ниже уступа яма имела размеры 1,0 × 0,8 м. Расширялась ко дну по стенкам на 5 см. Дно ямы находилось на глубине 1,7 м, на 0,1 м ниже уступа. Длинные кости скелета погребённого с отбитыми в древности эпифизами сложены «пакетом» с черепом в восточной части. Посыпаны охрой красного цвета. На дне ямы меловая посыпка.

Погребение 3 (ямной культурно-исторической общности, основное для первой насыпи) (рис. 15: 3), обнаружено в центре кургана на уровне древнего горизонта. Было окружено кольцом материкового выкида с разрывом на западе. Могила была перекрыта четырьмя большими необработанными материковыми плитами из известняка, уложенными поперёк ямы. Прямоугольная в плане яма размерами 1,6 × 1,0 м была ориентирована по линии северо-восток — юго-запад, расширялась ко дну по стенкам на 5—10 см. Дно находилось на глубине 1,0 м. Погребённый лежал на спине головой на северо-восток. Руки вытянуты вдоль тела, согнутые в коленях ноги упали вправо.

Погребение 4 (ямной культурно-исторической общности, впускное) (рис. 15: 6) открыто в северо-западном секторе кургана. Прямоугольная в плане яма размерами 3,3 × 2,7 м была ориентирована по линии северо-восток — юго-запад. На глубине 0,9 м яма сужалась уступом шириной до 1,1 м, на котором находились три большие известняковые плиты перекрытия, уложенные поперёк могилы. Ниже уступа яма имела разме-

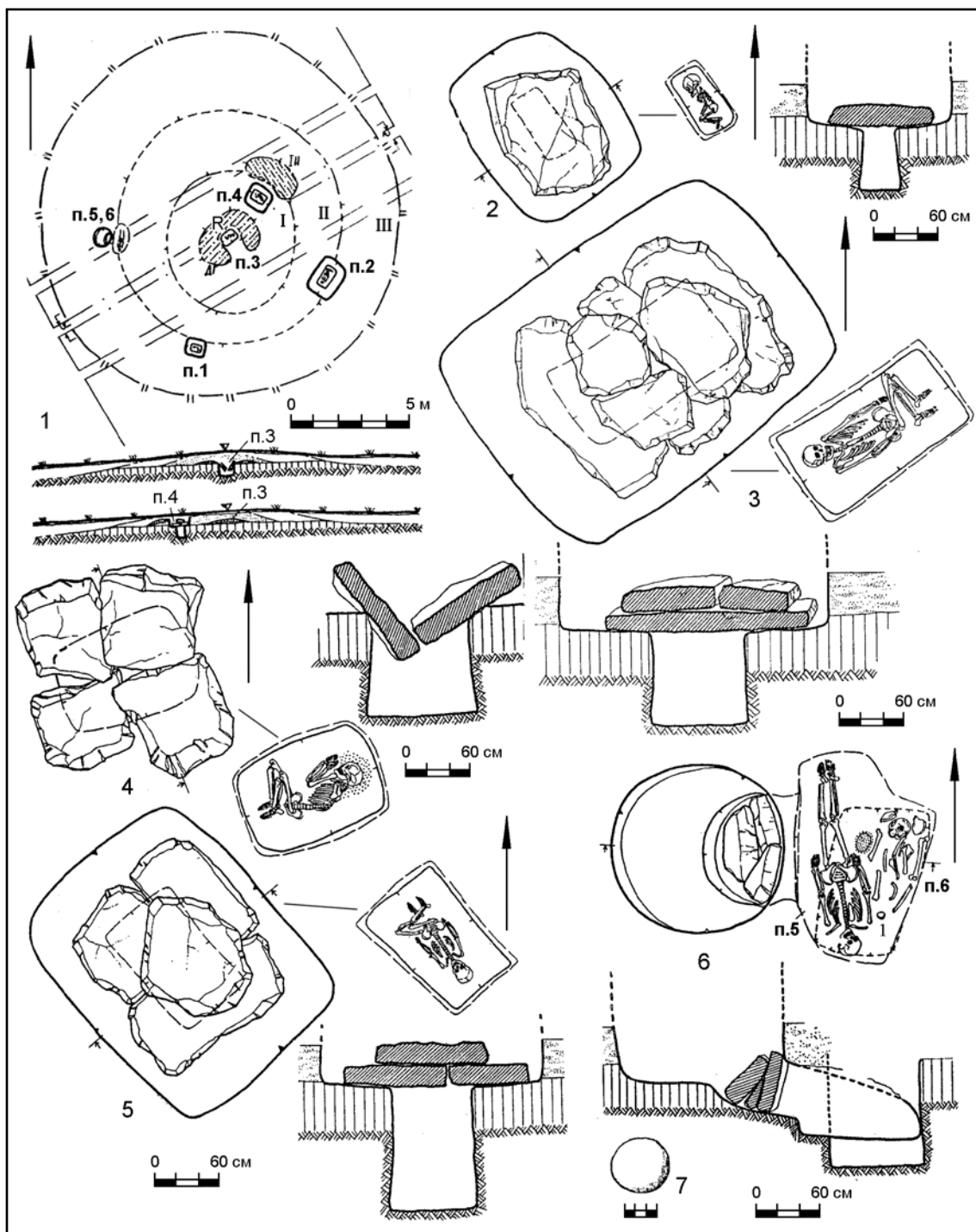


Рис. 16. План (1) и материалы кургана 6 у с. Тягинка: 2 — погр. 1; 3 — погр. 2; 4 — погр. 3; 5 — погр. 4; 6 — погр. 5 и 6; 7 — погр. 6.

Fig. 16. Plan (1) and materials of barrow 6 near Tyaginka village: 2 — burial 1; 3 — burial 2; 4 — burial 3; 5 — burial 4; 6 — burial 5 and 6; 7 — burial 6.

ры $1,3 \times 0,8$ м, расширялась по стенкам ко дну на 10 см. Дно ямы находилось на глубине 1,9 м, на 0,9 м ниже уступа. Погребённый лежал на спине, головой на северо-восток. Руки вытянуты вдоль тела. Согнутые в коленях ноги упали влево. Возле кисти правой руки нахо-

дилось большое пятно охры. У ступни правой ноги лежала кварцитовая галька с заглаженной поверхностью (рис. 15: 5).

Стратиграфия кургана. Насыпь сооружена в два приёма. Первичный курган имел высоту 1,0 м при диаметре 16 м и был насы-

пан над ямным погребением 3. Первичная насыпь состояла из рыхлого комковатого чернозема. Вторая насыпь кургана связана с ямным погребением 1, впущенным в западную полу первоначального кургана. Насыпь состояла из плотного тёмно-серого грунта. Диаметр кургана увеличился на 10 м.

Курган 6 (рис. 16: 1). Насыпь, круглая в плане, распахана. Высота насыпи 1,0 м, диаметр 31 м. В кургане открыто шесть погребений: пять позднеямных и одно ингильское.

Погребение 1 (ямной культурно-исторической общности, впускное) (рис. 16: 2) обнаружено в северо-западном секторе кургана. Прямоугольная яма размерами 1,7×1,4 м, ориентированная по линии юго-восток — северо-запад, на глубине 1,0 м сужалась уступом шириной до 0,5 м. На уступе находилась большая необработанная плита известняка, уложенная вдоль могилы. Ниже уступа яма имела размеры 0,7×0,3 м, расширялась ко дну по стенкам на 5 см. Дно ямы находилось на глубине 1,6 м, на 0,6 м ниже уступа. Скелет ребёнка лежал скорченно на правом боку, головой на северо-запад. Слегка согнутые в локтях руки вытянуты к коленям. Ноги согнуты под прямым углом к туловищу. Череп посыпан красной охрой.

Погребение 2 (ямной культурно-исторической общности, впускное) (рис. 16: 3) выявлено в юго-восточном секторе кургана. Прямоугольная в плане яма размерами 3,4×2,5 м, ориентированная по линии северо-восток — юго-запад, на глубине 1,0 м сужалась уступом шириной до 0,8 м. На уступе находились три большие плиты известняка, уложенные поперёк ямы. Промежутки закрыты небольшими плитами. Ниже уступа яма имела размеры 1,6×0,85 м, расширялась ко дну по стенкам на 5 см. Дно ямы находилось на глубине 1,9 м, на 0,9 м ниже уступа. Погребённый лежал на спине, головой на юго-запад. Руки вытянуты вдоль тела. Подогнутые в коленях ноги упали влево.

Погребение 3 (ямной культурно-исторической общности, основное) (рис. 16: 4), находилось в центре кургана. Могила была окружена кольцом материкового выкида с разрывом на юго-востоке. Прямоугольная в плане яма размерами 1,35×0,9 м была перекрыта на уровне древнего горизонта двумя известняковыми плитами, уложенными поперёк могилы. Ко дну яма расширялась по стенкам на 5—10 см. Дно находилось на глубине 1,0 м. Погребённый лежал скорченно на правом боку, головой на северо-восток. Согнутые в локтях руки уложены кистями к лицу. Ноги

согнуты под прямым углом к туловищу, пятки — у таза. Череп посыпан охрой.

Погребение 4 (ямной культурно-исторической общности, основное для второй насыпи (рис. 16: 5) впущено в северо-восточную полу первичной насыпи кургана. Материковый выкид лежал на северном склоне первой насыпи. Прямоугольная в плане могильная яма размерами 2,7×2,1 м, ориентированная по линии юго-восток — северо-запад, на глубине 1,0 м сужалась уступом шириной до 0,7 м. На уступе находились три необработанные плиты известняка — перекрытие могилы. Ниже уступа яма имела размеры 1,2×0,75 м, расширялась ко дну по стенкам на 5—10 см. Скелет ребёнка лежал на спине, головой на юго-восток. Руки вытянуты вдоль тела. Подогнутые в коленях ноги упали влево.

Погребение 5 (ингильской катакомбной культуры, впускное) (рис. 16: 6) обнаружено в западном секторе кургана. Округлая в плане входная яма имела диаметр 1,6 м. Её дно находилось на глубине 1,3 м, имело наклон на восток, ко входу в камеру. Перед входом, вырытым под восточной стенкой, находилось полуовальное углубление, дно которого переходило в короткий дромос. Высота входа 0,5 м, ширина 1,0 м. Вход был закрыт тремя известняковыми плитами. Овальная в плане камера размерами 2,0×0,9 м, ориентированная по линии север — юг, была выведена к центру кургана. Свод просел. Дно камеры находилось на глубине 1,8 м, на 0,3 м ниже дна дромоса. Погребённый лежал вытянуто на спине, головой на юг. Справа от черепа лежал каменный шар (1).

Описание находки.

1. Гранитный шар диаметром 6 см (рис. 16: 7).

Погребение 6 (ямной культурно-исторической общности, впускное) (рис. 16: 6). Катакомба погребения 5 полностью уничтожила верхнюю часть ямного погребения 6. Ниже дна камеры катакомбы была прослежена придонная часть ямы погребения 6. Прямоугольная в плане яма размерами 1,4×0,9 м была ориентирована по линии северо-северо-восток — юго-юго-запад. Дно находилось на глубине 2,1 м, на 0,3 м ниже дна катакомбы. Скелет погребённого был разбросан по дну ямы. В северо-восточной части ямы прослежено пятно красной охры.

Стратиграфия кургана. Насыпь кургана была сооружена в три приёма. Первичный курган сооружён над ямным погребением 3 из рыхлого комковатого грунта. Насыпь

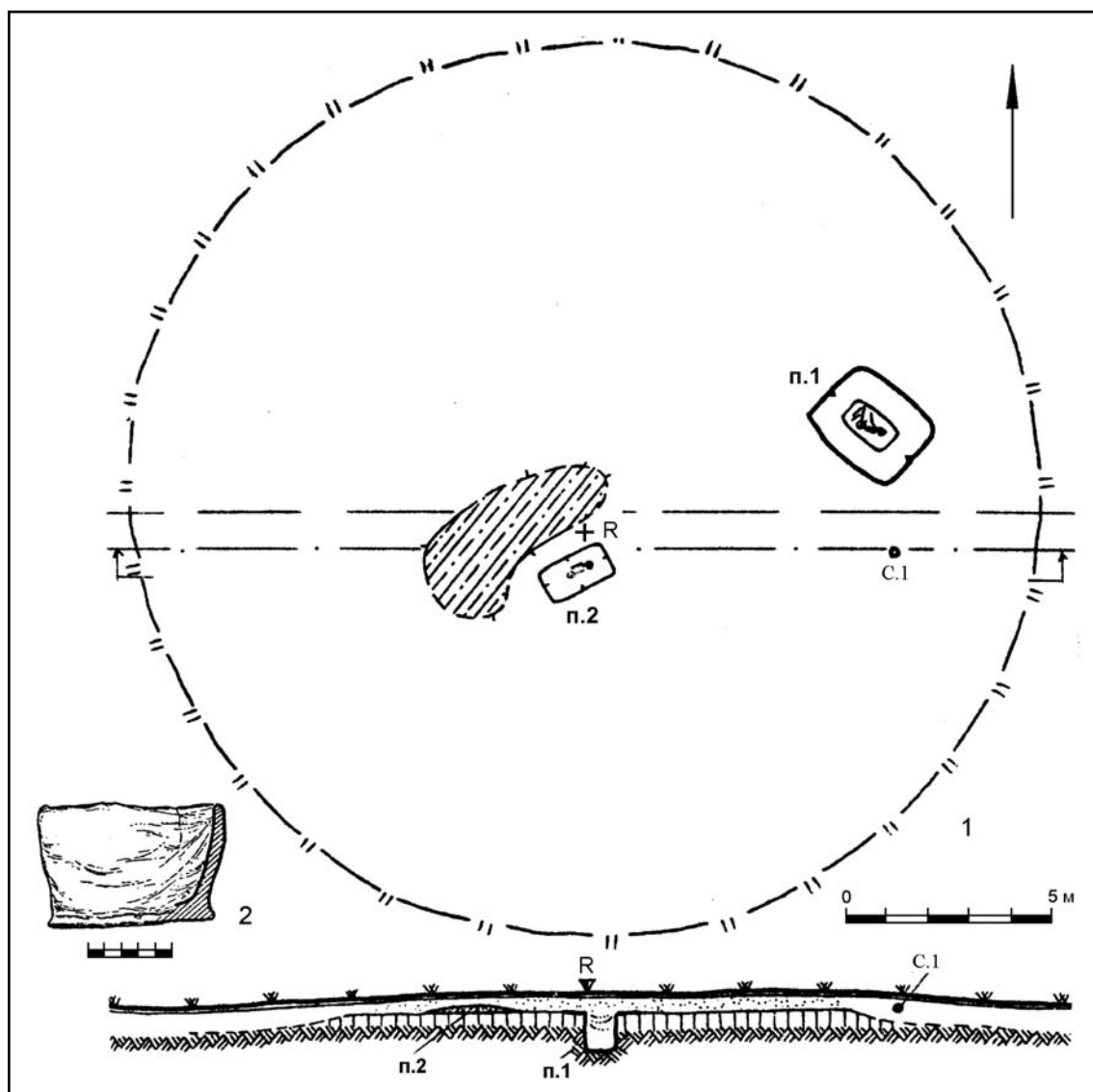


Рис. 17. План кургана 7 у с. Тягинка (1) и сосуд из его насыпи (2).

Fig. 17. Plan of barrow 7 near Tyaginka village (1) and a vessel from the burial mound (2).

овальная в плане, размерами $12,0 \times 10,5$ м, вытянута по линии север — юг. Высота кургана 0,8 м. Вторая насыпь кургана связана с ямным погребением 4, впускным в северную полу первоначального кургана. Вторая насыпь состояла из грунта, идентичного по составу и цвету грунту первой насыпи. Диаметр второй насыпи 19,0 м, высота 1,0 м. Третья насыпь кургана, очевидно, связана с одним из ямных погребений №1, №2 или №6. Состояла из плотного тёмно-серого грунта. После этого диаметр кургана достиг современных размеров.

Курган 7 (рис. 17: 1). Округлая в плане насыпь распаханая. Высота кургана 0,6 м, диаметр 23 м. В кургане открыто два ямных погребения. В восточной поле кургана на глу-

бине 0,5 м обнаружен лепной сосуд срубной культуры (1).

Описание находки.

1. Баночный сосуд с прямыми стенками. Дно плоское, с небольшой закраиной. Н — 7,8 см, Дв — 11 см, Дд — 10,4 см (рис. 17: 2).

Погребение 1 (ямной культурно-исторической общности, впускное) (рис. 18: 1) впускено в северо-восточный сектор кургана. Прямоугольная в плане яма размерами $3,0 \times 2,4$ м, ориентированная по линии юго-восток — северо-запад, на глубине 0,5 м сужалась уступом шириной до 0,9 м. Ниже уступа яма имела размеры $1,3 \times 0,75$ м. Расширялась по стенкам ко дну на 5 см. Дно ямы находилось на глубине 1,5 м, на 1,0 м ниже уступа. Погребённый лежал скорченно на правом

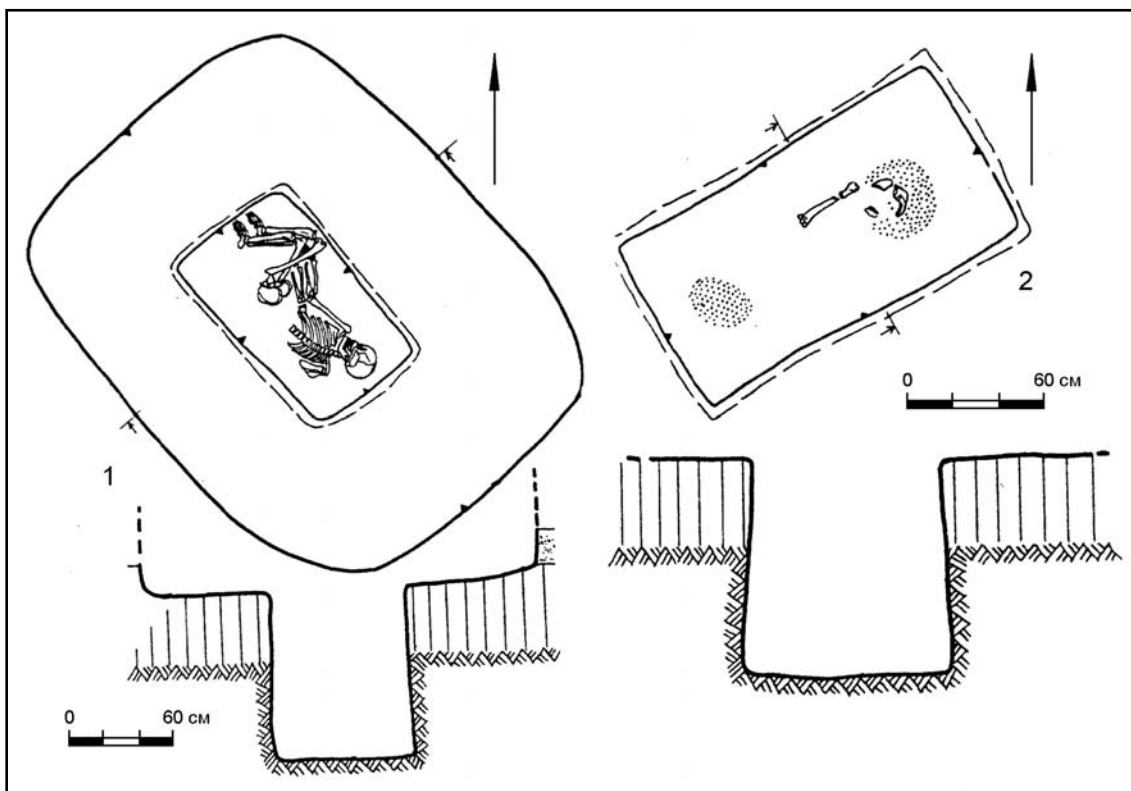


Рис. 18. Материалы кургана 7 у с. Тягинка: 1 — погр. 1; 2 — погр. 2.

Fig. 18. Materials from barrow 7 near Tyaginka village: 1 — burial 1; 2 — burial 2.

боку, головой на юго-восток. Слегка согнутые в локтях руки протянуты к коленям. Ноги согнуты под прямым углом к туловищу. Череп скелета посыпан красной охрой.

Погребение 2 (ямной культурно-исторической общности, основное) (рис. 18: 2), находилось в центре кургана. Вдоль северо-западной стенки (на уровне древнего горизонта) лежал материковый выкид из могилы. Прямоугольная в плане яма размерами $1,8 \times 0,9$ м была ориентирована по линии северо-восток — юго-запад. Дно находилось на глубине 1,05 м. От костяка погребённого в северо-восточной части ямы сохранились остатки черепа и правой руки. Судя по ним, погребённый лежал на спине, головой на северо-восток. Череп и место, где находились ступни ног, окрашены красной охрой.

Курган 1 у с. Высокое

Курган 1 у с. Высокое Бериславского района Херсонской области (рис. 19: 1) находился в верховьях глубокой балки, идущей с севера к Днепру и впадающей в него возле с. Львово, расположен на участке ровной степи Днепро-Ингулецкого междуречья в 9 км к северо-востоку от с. Высокое.

Насыпь высотой 1,7 м и диаметром 28 м была распахана. В кургане выявлено пять погребений: четыре позднемедных и одно средневековое (рис. 19: 2).

Погребение 1 (ямной культурно-исторической общности, основное для первой насыпи) (рис. 21: 1), находилось в центре кургана. Материковый выкид окружал могилу полукольцом с разрывом на северо-западе. Прямоугольная в плане яма размерами $0,8 \times 0,45$ м была ориентирована по линии юго-восток — северо-запад. Ко дну яма расширялась по стенкам на 5 см. Дно было на глубине 0,75 м. Скелет ребёнка лежал на спине, головой на юго-восток, с поднятыми ногами, упавшими влево. Руки вытянуты вдоль тела. Череп окрашен красной охрой.

Погребение 2 (ямной культурно-исторической общности, основное для третьей насыпи) (рис. 21: 2) впущено в юго-восточный сектор кургана с поверхности второй насыпи. Материковый выкид лежал на юго-восточном склоне этой насыпи.

Прямоугольная в плане яма размерами $2,2 \times 1,8$ м была ориентирована по линии северо-восток — юго-запад, на глубине 1,4 м сужалась уступом шириной 0,7 м. Ниже уступа яма имела размеры $0,8 \times 0,5$ м. Ко дну рас-

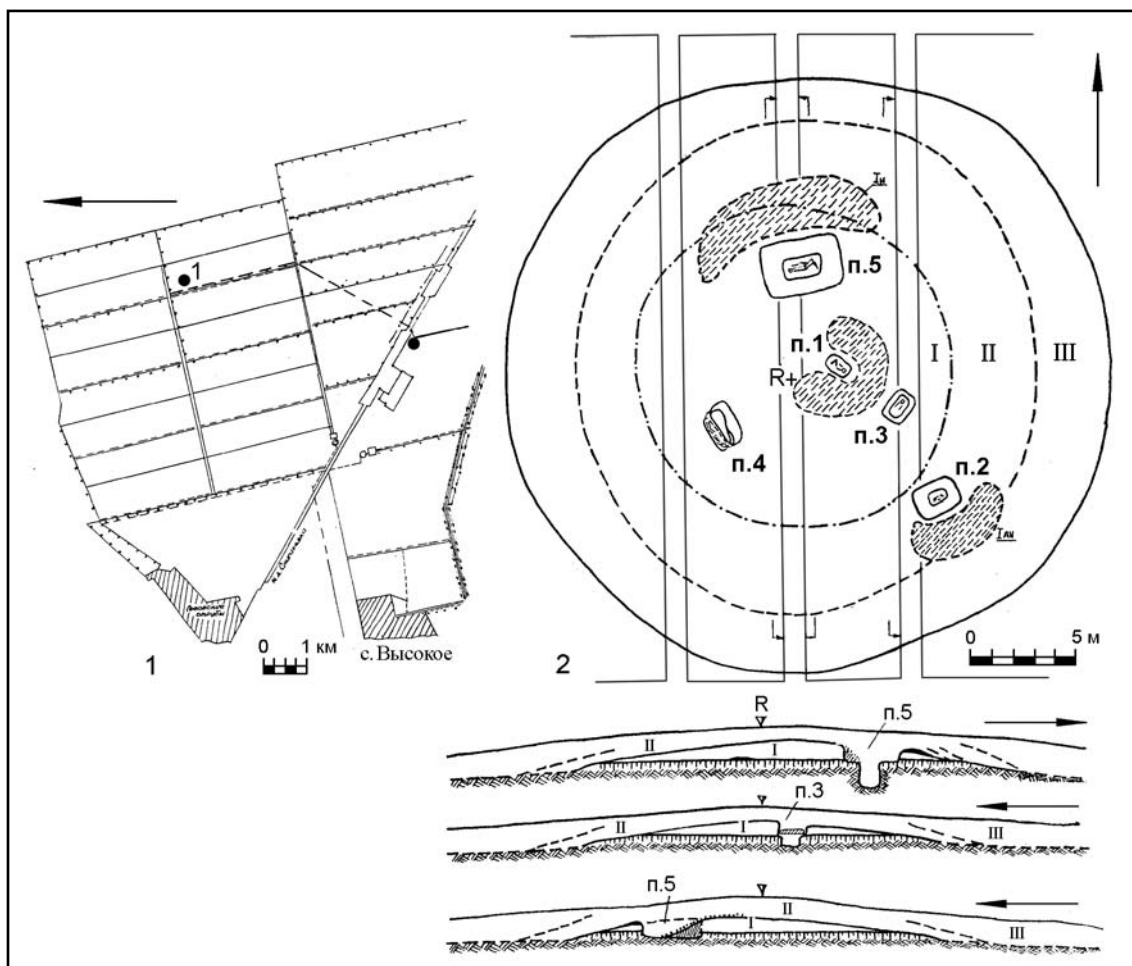


Рис. 19. Расположение курганов у с. Высокое (1) и план кургана 1 (2).

Fig. 19. Location of barrows near Vysokoe village (1) and plan of barrow 1 (2).

ширялась по стенкам на 5 см. Дно ямы находилось на глубине 2,4 м, на 1,0 м ниже уступа. Скелет ребёнка лежал на спине, головой на юго-запад, с подогнутыми ногами, упавшими вправо. Руки вытянуты вдоль тела. За головой стоял лепной сосуд (1). Возле ступней лежал округлый кусок красной охры.

Описание находки.

1. Горшок с высоким цилиндрическим горлом и биконическим туловом на небольшом плоском дне. На ребре туловища два парных сквозных налёпа. Шейка и верхняя часть сосуда украшена отпечатками верёвочки. Н — 16,9 см, Нб — 13 см, Дв — 11,3 см, Дб — 14,7 см, Дд — 5,5 см (рис. 21: 3).

Погребение 3 (ямной культурно-исторической общности, впускное) (рис. 21: 4) впущено в восточную полу первой насыпи кургана. Прямоугольная в плане яма размерами 1,6×1,2 м, ориентированная по линии северо-восток — юго-запад, на глубине 1,6 м сужалась уступом шириной 0,3 м. На уступе на-

ходилась большая необработанная плита перекрытия, уложенная вдоль могилы. Ниже уступа яма имела размеры 1,0×0,6 м. Дно ямы находилось на глубине 2,1 м, на 0,5 м ниже уступа. Скелет ребёнка лежал на спине головой на северо-восток. Нижняя часть скелета не сохранилась. Слева от черепа стоял лепной сосуд (1).

Описание находки.

1. Маленький сосуд реповидной формы. Венчик обломан. Дно яйцевидное. Н — 5,5 см, Дб — 7 см (рис. 21: 5).

Погребение 4 (средневекового кочевника, впускное) (рис. 21: 6) впущено в центральную часть кургана. Прямоугольная в плане входная яма размерами 2,0×0,8 м была ориентирована по линии юго-восток — северо-запад. На глубине 2,0 м вдоль северо-восточной стенки ямы шла ступенька шириной до 0,5 м. Дно ямы находилось на глубине 2,35 м. Вход, расположенный под юго-западной стенкой ямы, был закрыт известняковыми плитами. Овальная

в плане камера размерами $1,5 \times 0,5$ м была расположена под юго-западной стенкой ямы, параллельно ей. Высота свода 0,4 м. Дно подбоя находилось на глубине 2,4 м, на 5 см ниже дна входной ямы.

Погребённый лежал вытянуто на левом боку, головой на юго-восток.

Погребение 5 (ямной культурно-исторической общности, основное для второй насыпи) (рис. 21: 7). Впущено в северную часть кургана. Выкид лежал на поверхности первой насыпи. Прямоугольная в плане яма размерами $3,75 \times 2,60$ м была ориентирована по линии восток-северо-восток — запад-юго-запад. На глубине 1,6 м яма сужалась уступом шириной 0,9—1,0 м. Ниже уступа яма имела размеры $1,6 \times 0,85$ м. Яма расширялась ко дну на 5—10 см. Дно находилось на глубине 2,8 м. Скелет взрослого человека лежал на спине, с подогнутыми в коленях ногами, головой на запад-юго-запад. Руки вытянуты вдоль туловища. Скелет был обильно посыпан охрой.

Стратиграфия кургана. Насыпь сооружена в три приёма. Первичный курган имел высоту 0,6 м и диаметр 14,5 м. Основное погребение 1 было несколько смещено к востоку от центра. Насыпь состояла из рыхлого комковатого чернозёма. Вторая насыпь кургана связана с ямным погребением 5, впущенным в северную полу первого кургана. Насыпь, округлая в плане, имела высоту 1,6 м, диаметр 24 м. Состояла из плотного темно-серого грунта. Третья досыпка кургана, связанная с ямным погребением 2, увеличила диаметр кургана до современного. Насыпь состояла из плотного тёмно-серого грунта.

Курган 1 у пос. Днепровское

Курган 1 у пос. Днепровское Белозёрского района Херсонской области (рис. 20: 1) находился на высоком правом берегу р. Кошевой, одного из русел Днепровской дельты, в 80 м от окраины посёлка. Насыпь сильно повреждена перекопами и ямами в результате современной хозяйственной деятельности. Край кургана подрезаны на высоту до 1,0 м. Насыпь представляла собой подпрямоугольный остянец размерами 20×20 м и высотой 1,6 м.

В кургане выявлено девять погребений: четыре позднелевских, одно восточнокатакомбное, три ингильских, одно сарматское, а также раскоп А. А. Скадовского (рис. 20: 2).

Погребение 1 (ямной культурно-исторической общности, впускное) (рис. 21: 8) находилось в юго-западном секторе кургана. Прямоугольная в плане яма размерами

$3,0 \times 1,9$ м, ориентированная по линии юго-восток — северо-запад, на глубине 1,6 м сужалась уступом шириной до 0,8 м. Ниже уступа яма имела размеры $1,4 \times 0,8$ —0,6 м, сужалась на юго-восток. Ко дну яма расширялась на 5 см. Дно находилось на глубине 2,2 м, на 0,6 м ниже уступа.

Погребённый лежал на спине, головой на северо-запад, с подогнутыми в коленях ногами, упавшими влево. Руки вытянуты вдоль тела. Возле правого плеча лежал кусок красной охры.

Погребение 2 (ямной культурно-исторической общности, впускное) (рис. 21: 8) находилось рядом с погребением 1 и было частично разрушено. Прямоугольная в плане яма размерами $2,4 \times 1,7$ м, ориентированная по линии юго-восток — северо-запад, на глубине 1,6 м сужалась уступом шириной до 0,6 м. Ниже уступа яма имела размеры $1,2 \times 0,6$ м. Углы выделены. Ко дну яма расширялась на 5 см. Дно находилось на глубине 2,6 м, на 1,0 м ниже уступа.

Скелет ребёнка лежал на спине, головой на северо-запад, с подогнутыми ногами, упавшими влево. Руки вытянуты вдоль туловища. Череп окрашен красной охрой. Возле правой руки лежали два астрагала (рис. 21: 11).

Погребение 3 (ямной культурно-исторической общности, основное) (рис. 20: 2) и раскоп А. А. Скадовского.

Центральная часть кургана была исследована до революции А. А. Скадовским. Раскоп представлял собой прямоугольный котлован $9,0 \times 9,8$ м, ориентированный по сторонам света. Котлован был доведён до уровня древней поверхности. В северной части его находилась поисковая траншея дуговидной формы, глубиной 1,55 м от древнего горизонта. В насыпке раскопа встречены фрагменты средневековой амфоры.

В центре раскопа находилось погребение 3. Прямоугольная в плане яма размерами $2,0 \times 1,4$ м была ориентирована по линии запад — восток, с небольшим отклонением на север. Край ямы скрыт лопатами. Дно на глубине 2,2 м перерыто лопатами исследователей.

Погребение 4 (ингульской катакомбной культуры, впускное) (рис. 21: 9) находилось в восточном секторе кургана. Округлая в плане входная яма размерами $1,5 \times 1,6$ м имела глубину 1,9 м. Дно ямы полого опускалось на запад к входу в камеру. Входное отверстие было округлой формы, размерами $0,9 \times 0,6$ м. Овальная в плане камера размерами $2,3 \times 1,2$ м была ориентирована по линии север — юг, вы-

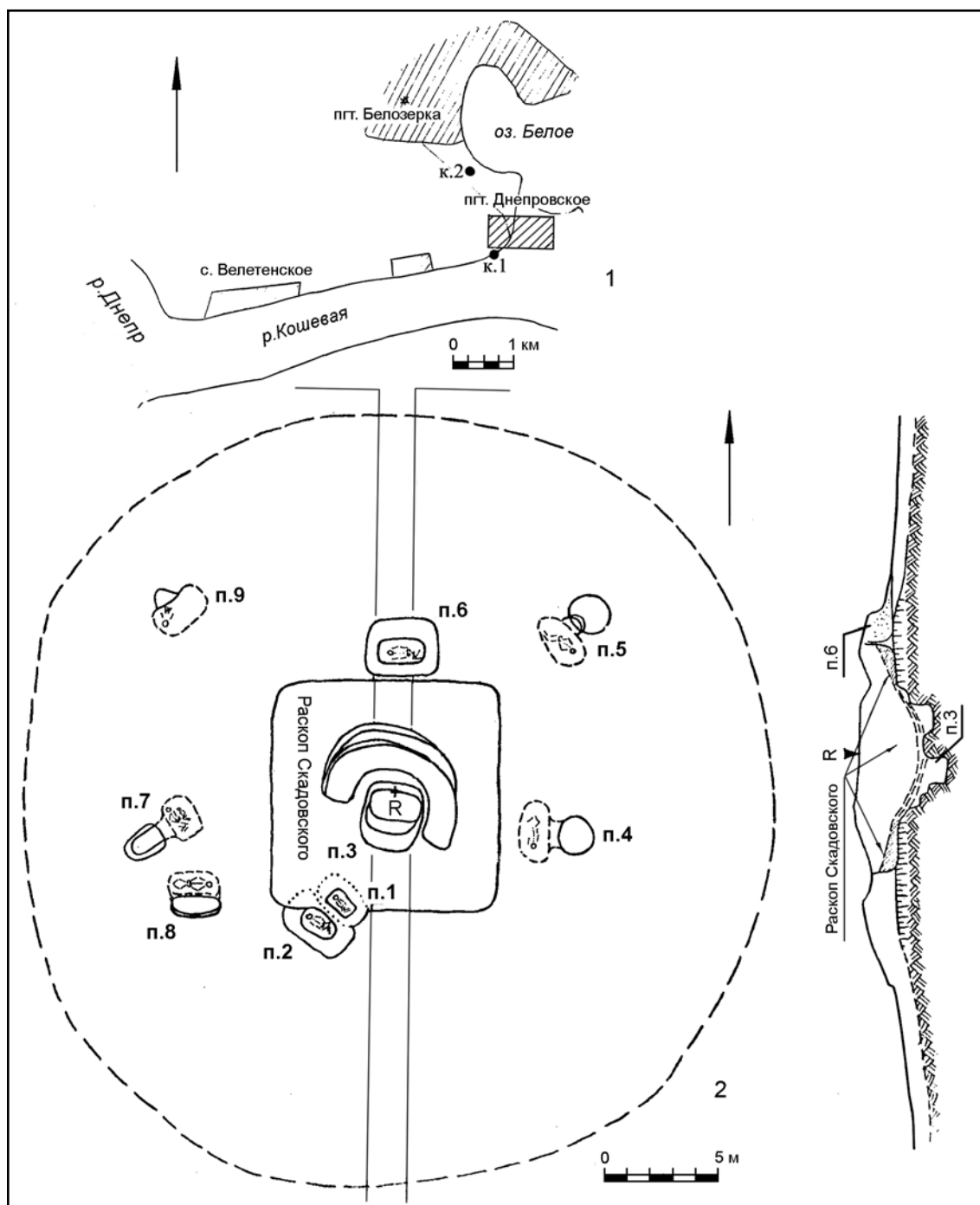


Рис. 20. Расположение (1) и план (2) кургана 1 у пос. Днепро́вское.

Fig. 20. Location (1) and plan (2) of barrow 1 near Dneprovskoe village.

ведена к центру кургана. Высота свода 0,9 м. Дно камеры находилось на глубине 2,5 м, на 0,4 м ниже дна входной ямы.

Судя по остаткам костей, погребённый лежал вытянуто на спине, головой на юг, с ногами, приподнятыми в коленях и расставшими «ромбом». Возле правого плеча находилось овальное пятно красной охры, рядом, вверху, стоял сосуд (1).

Описание находки.

1. Лепной сосуд в виде корытца подпрямоугольной формы имел ручку со сквозным отверстием. Дно плоское. Размеры сосуда 17,7×14,6 см, Н — 6,6 см (рис. 21: 10).

Погребение 5 (ингульской катакомбной культуры, впускное) (рис. 22: 13) выявлено в северо-восточном секторе кургана. Входная яма в плане имела круглую форму диаметром

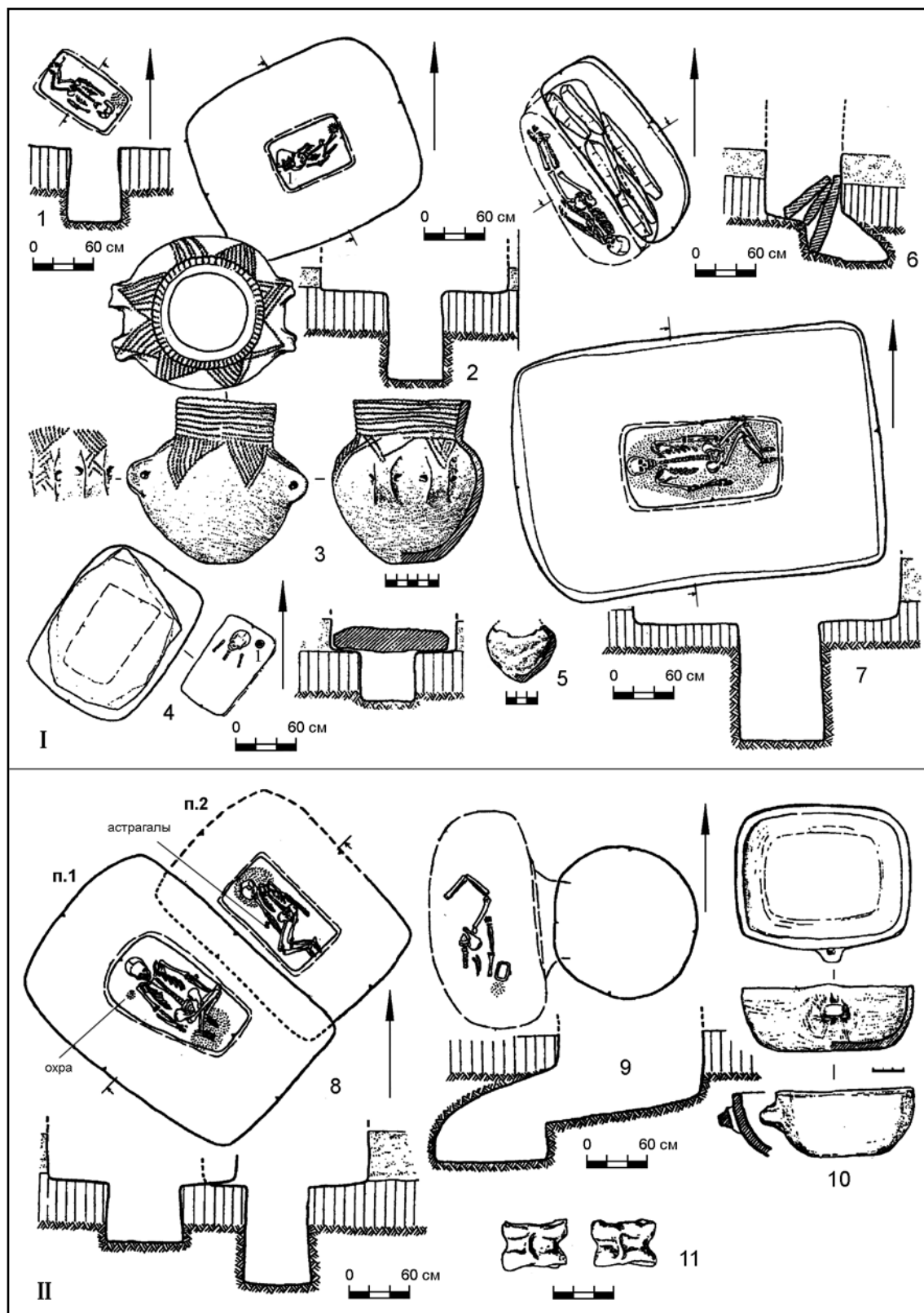


Рис. 21. Материалы кургана 1 у с. Высокое (I) и кургана 1 у пос. Днепроvское (II). Высокое: 1 — погр. 1; 2, 3 — погр. 2; 4, 5 — погр. 3; 6 — погр. 4; 7 — погр. 5. Днепроvское: 8 — погр. 1 и 2; 9, 10 — погр. 4; 11 — погр. 2.

Fig. 21. Materials from barrow 1 near Vysokoe village (I) and barrow 1 near Dneprovskoe village (II). Vysokoe: 1 — burial 1; 2, 3 — burial 2; 4, 5 — burial 3; 6 — burial 4; 7 — burial 5. Dneprovskoe: 8 — burial 1 and 2; 9, 10 — burial 4; 11 — burial 2.

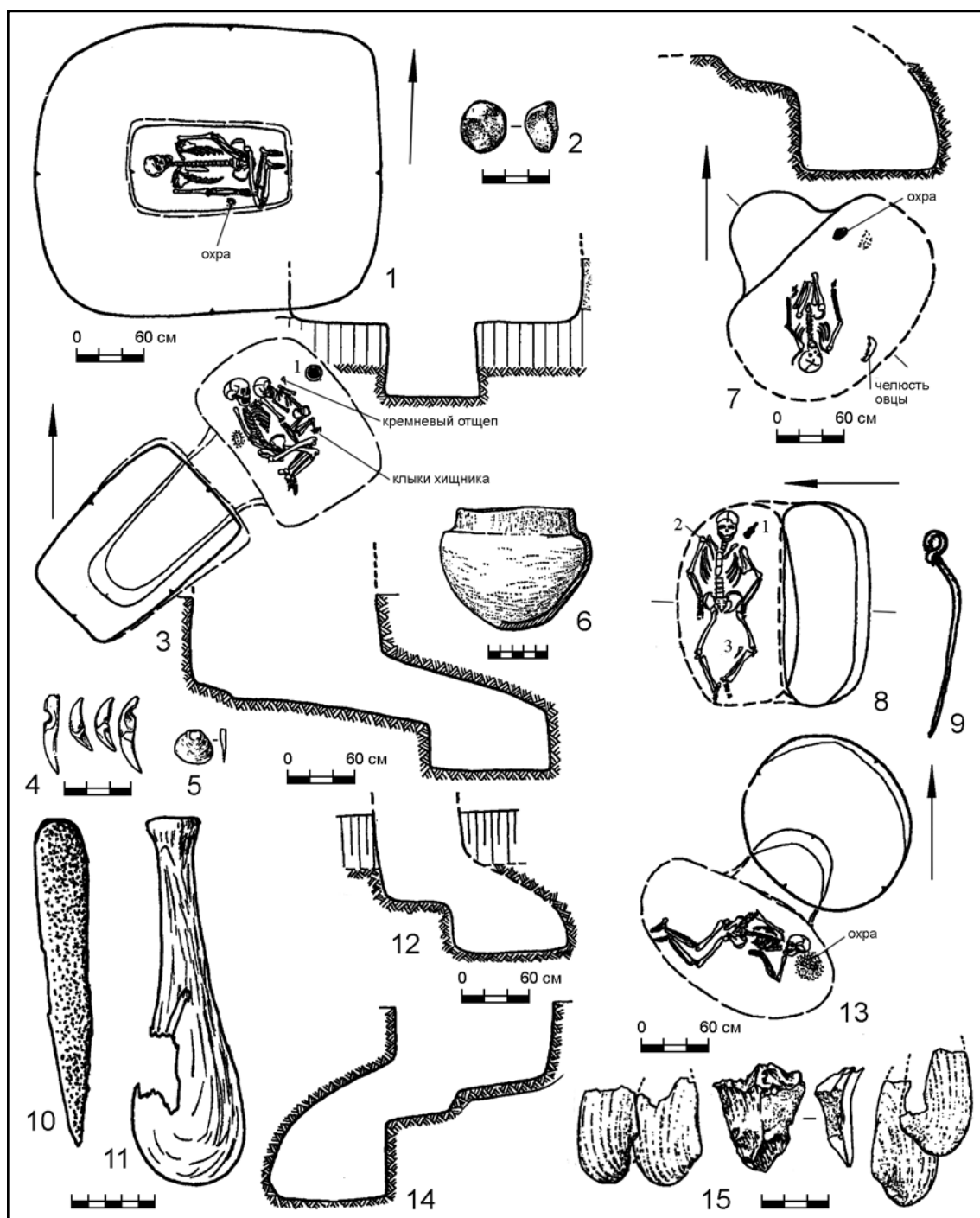


Рис. 22. Материалы кургана 1 у пос. Днепроовское: 1, 2 — погр. 6; 3—6 — погр. 7; 7 — погр. 9; 8—12 — погр. 8; 13—15 — погр. 5.

Fig. 22. Materials from barrow 1 near Dneprovskoe village: 1, 2 — burial 6; 3—6 — burial 7; 7 — burial 9; 8—12 — burial 8; 13—15 — burial 5.

1,6 м. Дно ямы плавно понижалось на юго-запад, к входу в камеру. Глубина дна 2,4 м. Перед входом находилось полуовальное углубление размерами 0,8×0,6 м, переходящее в короткий дромос. Ширина дромоса 0,8 м, высота 0,6 м. Овальная в плане камера размерами 2,0×1,1 м была ориентирована по линии юго-

восток — северо-запад, выведена к центру кургана. Высота свода 1,2 м. Дно камеры находилось на глубине 3,4 м, на 0,7 м ниже дна дромоса.

Погребённый лежал ничком, головой на юго-восток. Руки, согнутые в локтях, лежат под грудью. Ноги слегка согнуты в коленях.

Перед черепом находилось округлое скопление охры, в котором лежали створки раковин и кремнёвый отщеп (рис. 22: 15).

Погребение 6 (ямной культурно-исторической общности, впускное) (рис. 22: 1) впускно в северный сектор кургана. Прямоугольная в плане яма размерами 3,2×2,6 м, ориентированная по линии запад — восток, на глубине 1,6 м сужалась уступом шириной до 1,0 м. Ниже уступа яма имела размеры 1,4×0,8 м. Расширялась по стенкам ко дну на 5 см. Дно ямы находилось на глубине 2,3 м, на 0,7 м ниже уступа.

Погребённый лежал на спине, головой на запад, с подогнутыми в коленях ногами, упавшими вправо. Руки вытянуты вдоль тела. Возле кисти правой руки лежал округлый кусок красной охры (рис. 22: 2).

Погребение 7 (восточнокатакомбное, впускное) (рис. 22: 3) обнаружено в западном секторе кургана. Входная яма трапециевидная в плане, размерами 1,65×1,0—1,2 м. Вход в камеру находился в северо-восточной стенке входной ямы. К нему шёл вырытый в дне входной ямы наклонный пандус длиной 0,95 м, шириной 0,6 м. Ширина входа в камеру 0,6 м, высота 0,45 м. Длина дромоса 0,35 м. Камера подпрямоугольной формы, размерами 1,65×1,0 м, была ориентирована по линии юго-восток — северо-запад. Высота свода камеры 0,9 м, стенки вертикальные. Дно камеры находилось на глубине 3,6 м, на 0,4 м ниже дромоса. Погребение парное. Скелет подростка лежал скорченно на левом боку, головой на северо-запад, лицом от входа. Левая рука вытянута, правая согнута в локте, кистью на тазе. Ноги согнуты под прямым углом к туловищу. Возле локтя правой руки находилось пятно красной охры. Скелет ребёнка лежал рядом, лицом к подростку, скорченно на правом боку. Правая рука вытянута вдоль тела, левая согнута в локте. Ноги согнуты под прямым углом к туловищу. За спиной ребёнка стоял лепной сосуд (1), возле плеча находился кремнёвый отщеп (рис. 22: 5), а возле ступней — просверленные клыки хищника (рис. 22: 4).

Описание находки.

1. Широкогорлый горшок с невысоким, слегка отогнутым венчиком, яйцевидным туловом на маленьком уплощённом дне. Тулово покрыто расчёсами. Н — 8 см, Нб — 7,3 см, Дв — 10,3 см, Дд — 3,6 см (рис. 22: 6).

Погребение 8 (сарматское, впускное) (рис. 22: 8, 12) обнаружено в западном секторе кургана. Овальная в плане входная яма размерами 1,9×0,8 м была ориентирована

по длине с востока на запад. Дно ямы находилось на глубине 2,4 м. Овальная в плане камера размерами 1,9×1,1 м расположена к северу от входной ямы и параллельно ей. Высота свода 0,9 м. Дно камеры находилось на глубине 2,9 м, на 0,5 м ниже дна входной ямы.

Погребённый лежал на спине, головой на восток. Слегка согнутые в локтях руки лежали вдоль тела. Ноги согнуты «ромбом». Слева от черепа лежал стеклянный флакон (1), на левой стороне груди — фибула (2), возле колена — нож (3).

Описание находок.

1. Стеклянный флакон с цилиндрическим длинным горлом. Край венчика отогнут горизонтально. Тулово цилиндрическое, выпуклое в центральной части. Дно плоское. Н — 9,8 см, Нг — 4 см, Дг — 1,5 см, Дб — 2,5 см, Дд — 1,5 см (рис. 22: 11).

2. Игла и часть пружины бронзовой смычковой фибулы. Длина иглы 5,5 см (рис. 22: 9).

3. Лезвие железного ножа с обушком. Длина 9 см, ширина 1,2 см (рис. 22: 10).

Погребение 9 (ингульской катакомбной культуры, впускное) (рис. 22: 7) открыто в северо-западном секторе кургана. Входная яма не прослежена. Подпрямоугольная в плане камера размерами 2,1×1,3 м, выведенная к центру кургана, была ориентирована по линии северо-восток — юго-запад. Дно камеры находилось на глубине 2,95 м. Скелет погребённого лежал на спине, головой на юго-запад, с подогнутыми ногами, стопы которых находились под тазом. Возможно, погребённый был похоронен в сидячем положении. Справа от погребённого лежала нижняя челюсть овцы. На дне камеры выявлены два пятна красной охры.

* * *

Всего в 1991 г. Краснознаменской экспедицией было раскопано 53 погребения эпохи бронзы в Херсонской области. Из них 36 ямных, 10 катакомбных (восемь ингульских и два погребения восточного обряда), 2 бабинских и 5 погребений бережновско-маевской срубной культуры (табл. 1). Публикуемые материалы эпохи бронзы представлены рядовыми захоронениями. Камеры погребений не достигают, за одним исключением, даже 2 м в длину. Обращает на себя внимание значительное число ямных детских погребений в могильниках в низовьях Днепра (Тягинка, Высокое, Днепровское). Как этнографическая особенность может рассматриваться каменное перекрытие ямных погребений. Отсутствие просторных камер и мас-

Таблица 1.

Характеристика погребений эпохи бронзы

№ п/п	Комплекс	Входная яма	Погребальная камера	Глубина	Инвентарь, элементы конструкции и обряда
Погребения ямной культурно-исторической общности					
1.	2/7 Н. Маячка		1,6 × 1,0	1,2	Лепёшка охры
2.	2/6 Н. Маячка		1,6 × 1,1	0,9	Астрагал
3.	1/2 Солнечное	3,0 × 2,2	1,2 × 0,75	2,1	Каменное перекрытие.
4.	1/3 Солнечное.	2,9 × 1,9	1,3 × 0,8	2,0	Каменное перекрытие. Подросток
5.	1/4 Солнечное		1,8 × 1,0	1,05	Каменное перекрытие.
6.	1/2 Александровка		1,8 × 1,0	2,6	Кремнёвый наконечник стрелы
7.	1/3 Александровка	2,8 × 2,1	1,25 × 0,9	2,4	Деревянное перекрытие
8.	1/4 Александровка		1,75 × 1,15	1,05	Основное
9.	1/5 Александровка	2,2 × 1,8	1,5 × 0,75	2,65	Охра + горшок. Каменное перекрытие
10.	1/9 Александровка	2, × 2,2	1,5 × 0,8	2,6	
11.	1/10 Александровка	2,6 × 2,2	1,6 × 0,9	2,7	Горшок.
12.	2/1 Тягинка		0,8 × 0,4	1,3	Горшок. Основное. Ребёнок
13.	2/2 Тягинка		1,6 × 0,8	0,95	
14.	3/1 Тягинка		1,7 × 1,0	1,2	Основное. Каменное перекрытие
15.	3/2 Тягинка	3,0 × 2,7	1,7 × 1,15	3,9	Каменное перекрытие
16.	3/3 Тягинка	3,1 × 2,5	1,5 × 0,9	3,4	Каменное перекрытие
17.	3/4 Тягинка	3,0 × 2,5	1,8 × 1,0	3,4	Каменное перекрытие
18.	5/1 Тягинка	2,1 × 1,9	0,9 × 0,6	1,8	Каменное перекрытие. Ребёнок
19.	5/2 Тягинка	2,4 × 1,9	1,05 × 0,85	1,7	Каменное перекрытие
20.	5/3 Тягинка		1,6 × 1,0	1,0	Основное. Каменное перекрытие
21.	5/4 Тягинка	3,3 × 2,7	1,3 × 0,9	1,9	Галька. Каменное перекрытие
22.	6/1 Тягинка	1,7 × 1,4	0,75 × 0,35	1,6	Каменное перекрытие. Ребёнок
23.	6/2 Тягинка	3,4 × 2,5	1,65 × 0,9	1,9	Каменное перекрытие
24.	6/3 Тягинка		1,4 × 1,0	1,0	Основное. Каменное перекрытие.
25.	6/4 Тягинка	2,7 × 2,1	1,25 × 0,8	?	Каменное перекрытие. Ребёнок
26.	6/6 Тягинка		1,4 × 0,9	2,1	разрушено
27.	7/1 Тягинка	3,0 × 2,4	1,3 × 0,8	1,5	Взрослый
28.	7/2 Тягинка		1,8 × 0,9	1,05	Основное. Взрослый
29.	1/1 Высокое		0,8 × 0,45	0,75	Основное. Ребёнок
30.	1/2 Высокое	2,2 × 1,8	0,85 × 0,55	2,4	Горшок. Ребёнок
31.	1/3 Высокое	1,6 × 1,2	1,0 × 0,6	2,1	Горшок. Каменное перекрытие. Ребёнок
32.	1/5 Высокое	3,75 × 2,6	1,6 × 0,85	2,8	Взрослый.
33.	1/1 Днепровское	3,0 × 1,9	1,4 × 0,8	2,2	Взрослый
34.	1/2 Днепровское	2,4 × 1,7	1,2 × 0,6	2,6	2 астрагала. Ребёнок
35.	1/3 Днепровское		2,0 × 1,4	2,2	Раскопано в XIX в.
36.	1/6 Днепровское	3,2 × 2,6	1,4 × 0,8	2,3	охра
Погребения катакомбных культур					
1.	1/6 Александровка		2,2 × 1,6	2,7	Горшок + пест
2.	1/7 Александровка	1,6 × 1,4	2,2 × 1,3	2,3	
3.	1/8 Александровка	1,7 × 1,7	2,6 × 1,4	2,6	Горшок+ к. шар + гранит Заготовка топора
4.	3/6 Тягинка	1,8 × 1,3	2,4 × 1,5	4,9	2 горшка
5.	3/5 Тягинка	1,4 × 1,4	1,8 × 1,1	3,9	Фрагмент горшка
6.	6/5 Тягинка	1,6 × 1,6	2,0 × 0,9	1,8	Каменный шар
7.	1/4 Днепровское	1,6 × 1,5	2,3 × 1,2	2,5	На спине, ноги ромбом. Горшок.
8.	1/5 Днепровское	1,6 × 1,6	2,0 × 1,1	3,4	Кремневый отщеп. Раковины. На животе
9.	1/7 Днепровское	1,65 × 1,0	?	3,6	Кремневый отщеп. Клыки хищника. Подросток
10.	1/9 Днепровское		2,1 × 1,3	2,95	Сидя
Погребения бабинской культуры					
1.	1/1 Солнечное	1,5 × 0,7	1,6 × 0,7	1,4	КЖ.
2.	1/1 Александровка		? × 1,3	0,8	КЖ. Копытце
Погребения бережновско-маевской срубной культуры					
1.	2/1 Маячка			0,7	Горшок
2.	2/2 Маячка		1,6 × 1,1	0,5	Горшок
3.	2/3 Маячка			0,55	Горшок
4.	2/4 Маячка			0,5	Горшок
5.	2/3 Тягинка		1,2 × 0,6	1,45	

сивных досыпок свидетельствуют о том, что данный регион не являлся социальным центром для ямной культурно-исторической общности. Большая часть костяков в ямных захоронениях лежит на спине с подогнутыми в коленях ногами. Они либо остались в первоначальной позиции, либо распадались ромбом, либо падали в сторону. Значительно меньше погребённых лежит скорченно на боку. Весьма редкое положение (на боку, руки кистями перед лицом) у погребённого в захоронении 3 кургана 5 у с. Тягинка. Такое положение скорее характерно для погребений позднетрипольского времени (Дергачев, Манзура 1991: 277, рис. 56: 9). Также не характерны для ямной общности и сложенные пакетом кости умершего в погребении 2 кургана 5 у с. Тягинка. Такие пакеты встречаются в захоронениях катакомбных культур (Мельник 1991). Инвентарь минимальный. Это пять лепных сосудов и кремнёвый наконечник стрелы. Керамика в целом обычна для ямной культуры Северного Причерноморья (Шапошникова, Фоменко, Довженко 1986). Обращает на себя внимание амфорка из погребения 2 кургана 1 у с. Высокое. В ней четыре ушка с горизонтальными отверстиями сдвоенные: два ушка с одной стороны, два — с противоположной (рис. 21: 3). Полных аналогий ей нет. Ещё один горшок (из погребения 1 кургана 2 у с. Тягинка) идентичен горшку из катакомбного погребения (погребение 7 кургана 1 у пос. Днепропское). Наконечник стрелы с практически прямым основанием также типичен для ямных погребений (Klochko 2001: рис. 25).

Катакомбных погребений десять, т.е. в три с половиной раза меньше, чем ямных. Среди них преобладают захоронения ингульской культуры (8). Очень показательны отклонения от типичной ингульской позы (вытянуто на спине) в трёх могилах. В одной катакомбе погребённый лежал на спине с согнутыми в коленях ногами (погребение 4 кургана 1 у пос. Днепропское). В другой катакомбе погребённый, видимо, сидел (погребение 9 кургана 1 у пос. Днепропское). В третьей катакомбе умерший лежал ничком (погребение 5 кургана 1 у пос. Днепропское). Все нестандартные могилы обнаружены в одном кургане. Можно предположить, что сидящий и погребённый ничком — это люди, погребённые либо в летаргическом сне, либо в состоянии комы, очнувшиеся в камере. Аналогичная поза ничком зафиксирована в погребении 6 курга-

на 27 у с. Виноградное Токмацкого района Запорожской области Украины (Отрощенко и др. 1984: 24, рис. 17). Специально погребения ничком были исследованы Н.Г. Салий (1997: 34—48). Поза на спине с подогнутыми ногами в захоронении 9 кургана 1 у пос. Днепропское подтверждает контакты между ямным и ингульским населением, что уже нашло отражение в научной литературе (Пустовалов 2005: 49—57).

Почти все катакомбные погребения содержали инвентарь. В двух из них найдены предметы вооружения. Это каменные шары (вероятно, снаряды для пращи) и заготовка каменного топора-молота. Трудно сказать, какова должна была быть окончательная форма изделия. Эта заготовка характеризует этап изготовления топора, когда чётко выделены центральная часть предмета и намечены будущие формы обушка и лезвия. Этот предмет может стать важным источником для реконструкции технологии изготовления каменных боевых и парадных топоров-молотов. Все катакомбы можно отнести к гробницам рядовых общинников или же к нижней группе знати (захоронения с оружием). Среди керамических изделий обращает на себя внимание редкая прямоугольная чаша с небольшим выступом-ручкой с вертикальным отверстием. Выборку подобных предметов из памятников эпохи бронзы опубликовал С.Н. Братченко (2001: 186, 190, рис. 112; 116). Всего, включая данную находку, известно семь подобных чаш. Они, вероятно, использовались для выдавливания сока растений при изготовлении напитка типа сомы и являлись деталью пресса. Подробная аргументация такого использования квадратных или прямоугольных чаш была приведена в отдельной публикации (Пустовалов 2011: 42—45).

Погребения бабинской культуры и бережновско-маевской срубной культуры немногочисленны и являются стандартными. Их небольшое количество в приднепровских могильниках подтверждает тезис о том, что захоронения позднего бронзового века чаще были расположены в открытой степи, в отдалении от крупных рек (Отрощенко, Болтрик 1982: 38—46).

Публикуемые курганы впервые вводятся в научный оборот. Исследованные в них комплексы существенно дополняют наши представления об особенностях археологических культур эпохи бронзы в Нижнем Поднепровье.

Литература

- Абикулова М. И., Черная Е. А. 1984. *Отчёт о раскопках кургана у с. Н. Маячка в 1984 г.* Киев. НА ИА НАНУ. №1984/32.
- Братченко С. Н. 2001. *Донецька катакомбна культура раннього етапу*. Луганськ: Шлях.
- Дергачев В. А., Манзура И. В. 1991. *Погребальные комплексы позднего Триполья*. Кишинёв: Штиинца.
- Евдокимов Г. Л., Куприй Н. М. 1991. *Отчёт о раскопках курганов в зоне строительства орошения земель Херсонской области Краснознаменной экспедицией ИА АН Украины в 1991 г.* Киев. НА ИА НАНУ. №1991/6.
- Мельник В. И. 1991. *Особые виды погребений катакомбной общности*. Москва: Наука.
- Отрощенко В. В., Болтрик Ю. В. 1982. Культурно-хронологическое и территориальное распределение могильников Днепро-Молочанской степной области. В: Телегин Д. Я. (отв. ред.). *Материалы по хронологии археологических памятников Украины*. Киев: Наукова думка, 38—46.
- Отрощенко и др. 1984: Отрощенко В. В., Рассамкин Ю. Я., Константиnescу Л. Ф., Нор Е. В., Pokляцкий О. В., Савовский И. П. 1984. *Отчёт Запорожской экспедиции за 1984 г.* Киев. НА ИА НАНУ. №1984/10.
- Пустовалов С. Ж. 2005. *Соціальний лад катакомбного суспільства Північного Причорномор'я*. Київ: Шлях.
- Салий Н. Г. 1997. О культурном и социальном статусе погребённых nichkom в эпоху бронзы. *ДСПК VI*, 34—48.
- Шапошникова О. Г., Фоменко В. Н., Довженко Н. Д. 1986. *Ямная культурно-историческая область (южнобугский вариант)*. САИ В1—3. Киев: Наукова думка.
- Klochko V. I. 2001. *Weaponry of Societies of the Northern Pontic Culture Circle: 5000—700 BC*. BPS 10.

References

- Abikulova, M. I., Chernaia, E. A. 1984. *Otchet o raskopkakh kurgana u sela Novaya Maiachka v 1984 g. (Report on Archaeological Excavations of a Barrow near the Novaya Mayachka Village in 1984)*. Kiev. Scientific Archive of the Institute for Archaeology of the National Academy of Sciences of Ukraine, no. 1984/32 (in Russian).
- Bratchenko, S. N. 2001. *Donets'ka katakombna kul'tura rann'oho etapu (Early Stage of the Donets Catacomb Culture)*. Lugansk: "Shlyakh" Publ. (in Ukrainian).
- Dergachev, V. A., Manzura, I. V. 1991. *Pogrebal'nye komplekсы pozdnego Tripol'ia. Svod istochnikov (Late-Tripolyan Funerary Complexes. Corpus of Sources)*. Kishinev: "Știința" Publ. (in Russian).
- Evdokimov, G. L., Kuprii, N. M. 1991. *Otchet o raskopkakh kurganov v zone stroitel'stva orosheniia zemel' Khersonskoi obl. Krasnoznamenenskoi ekspeditsiei IA AN USSR v 1991 g. (Report on the Excavations of Barrows in the Zone of the Construction of the Irrigation Systems of the Lands of Kherson Region Conducted by the Krasnoznamenenskaia Expedition of IA AN USSR in 1991)*. Kiev. Scientific Archive of the Institute for Archaeology of the National Academy of Sciences of Ukraine, no. 1991/6 (in Russian).
- Melnik, V. I. 1991. *Osobyie vidy pogrebenii katakombnoi obshchnosti (Special Types of the Catacomb Community Burials)*. Moscow: "Nauka" Publ. (in Russian).
- Otroshchenko, V. V., Boltrik, Yu. V. 1982. In Telegin, D. Ya. (ed.). *Materialy po khronologii arkhеologicheskikh pamiatnikov Ukrainy (Materials to the Chronology of the Archaeological Sites in Ukraine)*. Kiev: "Naukova dumka" Publ., 38—46 (in Russian).
- Otroshchenko, V. V., Rassamakin, Yu. Ya., Constantinescu, L. F., Nor, E. V., Pokliatskii, O. V., Savovskii, I. P. 1984. *Otchet Zaporozhskoi ekspeditsii za 1984 g. (Report of the Zaporozhye Expedition for 1984)*. Kiev. Scientific Archive of the Institute for Archaeology of the National Academy of Sciences of Ukraine, no. 1984/10 (in Russian).
- Pustovalov, S. Zh. 2005. *Sotsial'nyj lad katakombnoho suspil'stva Pivnichnoho Prychornomor'ya (Social System of the Catacomb Society of the Northern Black Sea Region)*. Kiev: "Shlyakh" Publ. (in Ukrainian).
- Salii, N. G. 1997. In *Drevnosti stepnogo Prichernomor'ia i Kryma (Antiquities of the Steppe Zone in Northern Pontic and Crimea)* VI, 34—48 (in Russian).
- Shaposhnikova, O. G., Fomenko, V. N., Dovzhenko, N. D. 1986. *Iamnaia kul'turno-istoricheskaia oblast' (iuzhnobugskii variant) (Pit-grave Cultural-Historical Community (Southern Bug Variant))*. Series: *Svod Arkheologicheskikh Istochnikov (Corpus of Archaeological Sources)* V1—3. Kiev: "Naukova dumka" Publ. (in Russian).
- Klochko, V. I. 2001. *Weaponry of Societies of the Northern Pontic Culture Circle: 5000—700 BC*. BPS 10.

Статья поступила в сборник 25 июля 2017 г.

Gennadiy Evdokimov.

Евдокимов Геннадий Леонидович.

Natalia Danilko (Kiev, Ukraine). Institute of Archeology of the National Academy of Sciences of Ukraine¹.

Данилко Наталья Михайловна (Киев, Украина). Институт археологии Национальной Академии наук Украины.

E-mail: natasha_danilko84@ukr.net

Sergei Pustovalov (Kiev, Ukraine). Doctor of Historical Sciences. Institute of Archeology of the National Academy of Sciences of Ukraine².

Пустовалов Сергей Жанович (Киев, Украина). Доктор исторических наук. Институт археологии Национальной Академии наук Украины.

E-mail: pustovalovsergej@yahoo.com.ua

Address: ^{1,2} Geroev Stalingrada Ave., 12, Kiev, 04210, Ukraine

Список сокращений

АА	— Археологический альманах. Донецк.
АВ	— Археологические вести. Санкт-Петербург.
АВУ	— Археологічні відкриття в Україні. Київ.
АГПУ	— Армавирский государственный педагогический университет. Армавир.
АДУ	— Археологія і давня історія України. Київ.
АДУ	— Археологічні дослідження в Україні. Київ.
АИППЗ	— Археология и история Пскова и Псковской земли. Москва; Псков; Санкт-Петербург.
АИУ	— Археологические исследования на Украине. Киев.
АКМ	— Азовский краеведческий музей. Азов.
АЛЛУ	— Археологічний літопис Лівобережної України. Полтава.
АМА	— Античный мир и археология. Саратов.
АН РТ	— Академия наук Республики Татарстан. Казань.
АН СССР	— Академия наук СССР. Москва.
АН УРСР	— Академия наук Української РСР. Київ.
АП УРСР	— Археологічні пам'ятки Української РСР. Київ.
АПП	— Археологические памятники Приднестровья. Тирасполь.
АСГЭ	— Археологический сборник Государственного Эрмитажа. Ленинград/Санкт-Петербург.
АЭАЕ	— Археология, этнография и антропология Евразии. Новосибирск.
БашГПУ	— Башкирский государственный педагогический университет им. М. Акмуллы. Уфа.
Бе-СА	— Българското е-писание за археология. София.
БИ	— Боспорские исследования. Симферополь; Керчь.
БРЭ	— Большая Российская энциклопедия. Москва.
ВААЭ	— Вестник археологии, антропологии и этнографии. Тюмень.
ВАШ	— Высшая антропологическая школа. Кишинев.
ВГПИ	— Воронежский государственный педагогический институт. Воронеж.
ВГУ	— Воронежский государственный университет. Воронеж.
ВГУ	— Витебский государственный университет. Витебск.
ВДИ	— Вестник древней истории. Москва.
ВолГУ	— Волгоградский государственный университет. Волгоград.
ГАЗ	— Гістарычна-археалагічны зборнік. Мінск.
ГАНИИЯЛ	— Горно-Алтайский научно-исследовательский институт языка и литературы. Горно-Алтайск.
ГИКМ	— Государственный историко-краеведческий музей. Кишинев.
ГИМ	— Государственный исторический музей. Москва.
ГИПЛ	— Государственное издательство политической литературы. Москва.
ГМЗ	— Государственный музей-заповедник.
ГЭ	— Государственный Эрмитаж. Ленинград/Санкт-Петербург.
ДАЗ	— Донецький археологічний збірник. Донецьк.
ДАС	— Донецкий археологический сборник. Донецк.
ДБ	— Древности Боспора. Москва.
ДГУ	— Днепропетровский государственный университет. Днепропетровск.
ДонГТУ	— Донбасский государственный технический университет. Алчевск.
ДонНУ	— Донецкий национальный университет. Донецк.
ДСПК	— Древности Северного Причерноморья и Крыма. Запорожье.
ЕГУ	— Елецкий государственный университет им. И. А. Бунина. Елец.
ЖМНП	— Журнал Министерства народного просвещения. Санкт-Петербург.
ЗГУ	— Запорожский государственный университет. Запорожье.
ЗОРСА	— Записки отделения русской и славянской археологии. Санкт-Петербург.
ЗРАО	— Записки Русского археологического общества. Санкт-Петербург.
ИА НАНУ	— Институт археологии Национальной Академии наук Украины. Киев.
ІА НАНУ	— Інститут археології Національної Академії наук України. Київ.
ІА РАН	— Институт археологии Российской Академии наук. Москва.
ІАА	— Историко-археологический альманах. Армавир; Краснодар; Москва.
ІАИ / І(Б)АИ	— Известия на (Българския) археологически институт. София.
ІАК РАН	— Институт археологии Крыма Российской Академии наук. Симферополь.
ІАП	— Исследования по археологии Поднепровья. Днепропетровск.
ІАЭТ СО РАН	— Институт археологии и этнографии Сибирского отделения Российской Академии наук. Новосибирск.

ИВ РАН	— Институт востоковедения Российской Академии наук. Москва.
ИГАИМК	— Известия Государственной академии истории материальной культуры. Ленинград.
ИИ АН РТ	— Институт истории им. Ш. Марджани Академии наук Республики Татарстан. Казань.
ИИМК РАН	— Институт истории материальной культуры Российской Академии наук. Санкт-Петербург.
ИПОС СО РАН	— Институт проблем освоения Севера Сибирского отделения Российской Академии наук. Тюмень.
КГГИ	— Крымский государственный гуманитарный институт. Ялта.
КГОМА	— Курский государственный областной музей археологии. Курск.
КСИА	— Краткие сообщения Института археологии Российской Академии наук. Москва.
КСИА АН УССР	— Краткие сообщения Института археологии Академии наук Украинской ССР. Киев.
КСИИМК	— Краткие сообщения Института истории материальной культуры. Ленинград / Санкт-Петербург.
КСОГАМ	— Краткие сообщения Одесского государственного археологического музея. Одесса.
КубГУ	— Кубанский государственный университет. Краснодар.
КФ ИА НАНУ	— Крымский филиал Института археологии Национальной академии наук Украины. Симферополь.
КФУ	— Крымский федеральный университет им. В. И. Вернадского. Симферополь.
ЛГПИ	— Липецкий государственный педагогический институт. Липецк.
ЛГПУ	— Липецкий государственный педагогический университет. Липецк.
ЛГУ	— Ленинградский государственный университет. Ленинград.
МАИАСК	— Материалы по археологии и истории античного и средневекового Крыма. Севастополь; Тюмень; Нижневартовск.
МАИЭТ	— Материалы по археологии и этнографии Таврии. Симферополь.
МАР	— Материалы по археологии России. Санкт-Петербург.
МАСП	— Материалы по археологии Северного Причерноморья. Одесса.
МГУ	— Московский государственный университет им. М. В. Ломоносова. Москва.
МДАСУ	— Матеріали та дослідження з археології Східної України. Луганськ.
МИА	— Материалы и исследования по археологии СССР. Москва; Ленинград.
МИАК	— Материалы и исследования по археологии Кубани. Краснодар.
МИАР	— Материалы и исследования по археологии России. Москва.
НА ИА НАНУ	— Научный архив Института археологии Национальной Академии наук Украины. Киев.
НАВ	— Нижневолжский археологический вестник. Волгоград.
НАНУ	— Национальная Академия наук Украины. Киев.
НВГУ	— Нижневартовский государственный университет. Нижневартовск.
НГОМЗ	— Новгородский государственный объединённый музей-заповедник. Великий Новгород.
НГУ	— Новосибирский государственный университет. Новосибирск.
НМИДК	— Новочеркасский музей истории донского казачества. Новочеркасск.
НМЦА ЮФУ	— Научно-методический центр археологии Южного федерального университета. Ростов-на-Дону.
НовГУ	— Новгородский государственный университет. Великий Новгород.
НЭ	— Нумизматика и эпиграфика. Москва.
ОАМ НАНУ	— Одесский археологический музей Национальной Академии наук Украины. Одесса.
ОГПУ	— Оренбургский государственный педагогический университет. Оренбург.
ОНУ	— Одесский национальный университет. Одесса.
ПГУ	— Приднестровский государственный университет им. Т. Г. Шевченко. Тирасполь.
ПСРЛ	— Полное собрание русских летописей.
РА	— Российская археология. Москва.
РАЕ	— Российский археологический ежегодник. Санкт-Петербург.
РАЕН	— Российская академия естественных наук. Москва.
РАН	— Российская Академия наук. Москва.
РАНИОН	— Российская ассоциация научно-исследовательских институтов общественных наук.
РГПУ	— Ростовский государственный педагогический университет. Ростов-на-Дону.
РСМ	— Раннеславянский мир. Москва.
СА	— Советская археология. Москва.
САИ	— Свод археологических источников. Москва; Ленинград.
САИР	— Свод археологических источников России. Москва.
СамГУ	— Самарский государственный университет. Самара.
СГПИ	— Саратовский государственный педагогический институт. Саратов.
СГУ	— Саратовский государственный университет. Саратов.
СНУ	— Східноукраїнський національний університет ім. В. Даля. Луганськ.
СНЦ РАН	— Самарский научный центр Российской Академии наук. Самара.
СОИМК	— Самарский объединённый историко-краеведческий музей им. П. В. Алабина. Самара.
СППІК	— Старожитності Північного Причорномор'я і Криму. Запоріжжя.
ССПІК	— Старожитності Степового Причорномор'я і Криму. Запоріжжя.
СтавГУ	— Ставропольский государственный университет. Ставрополь.
ТГОМ	— Тверской государственный объединённый музей. Тверь.
ТГУ	— Тамбовский государственный университет им. Г. Р. Державина. Тамбов.
ТГЭ	— Труды Государственного Эрмитажа. Ленинград/Санкт-Петербург.

ТГИМ	— Труды Государственного исторического музея. Москва.
ТСАРАНИОН	— Труды секции археологии Российской ассоциации научных институтов общественных наук. Ленинград.
УрГУ	— Уральский государственный университет. Свердловск/Екатеринбург.
УТОПІК	— Українське Товариство охорони пам'яток історії та культури. Київ.
ФАЭ	— Фастовская археологическая экспедиция.
ФДКМ	— Фастівський державний краєзнавчий музей. Фастів.
ХГУ	— Харьковский государственный университет им. А.М. Горького. Харьков.
ХГУ	— Херсонский государственный университет. Херсон.
ХНИИЯЛИ	— Хакасский научно-исследовательский институт языка, литературы и истории. Абакан.
ХОКМ	— Хмельницький обласний краєзнавчий музей. Хмельницький.
ХС	— Херсонесский сборник. Севастополь.
ЧелГУ	— Челябинский государственный университет. Челябинск.
ЮНЦ РАН	— Южный научный центр Российской Академии наук. Ростов-на-Дону.
ЮФУ	— Южный федеральный университет. Ростов-на-Дону.
АЕ	— Archaeologiai Értesítő. Budapest.
AJN	— American Journal of Numismatics. New York.
AK	— Archäologische Korrespondenzblatt. Mainz.
AM	— Arheologia Moldovei. Iași.
AP	— Archeologia Polski. Warszawa.
AV ČR	— Akademie Věd České Republiky. Praha.
BCH	— Bulletin de correspondance hellénique. Paris.
BPS	— Baltic-Pontic Studies. Poznań.
BSS	— Black Sea Studies. Aarhus.
CA	— Cercetări arheologice. București.
FA	— Folia Archaeologica. Budapest.
IPC AŞM	— Institutul Patrimoniului Cultural al Academiei de Ştiinţe a Moldovei. Chişinău.
JAS	— Journal of Archaeological Science. New York.
MA	— Memoria Antiquitatis. Piatra-Neamţ.
MCA	— Materiale şi cercetări arheologice. Bucureşti.
MSROA	— Materiały i Sprawozdania Rzeszowskiego Ośrodka Archeologicznego. Rzeszów.
PAU	— Polska Akademia Umiejętności. Kraków.
PBF	— Prähistorische Bronzefunde. Stuttgart.
PZ	— Prähistorische Zeitschrift. Berlin.
RA	— Revista arheologică. Chişinău.
SCIV(A)	— Studii şi cercetări de istorie veche (şi arheologie). Bucureşti.
USM	— Universitatea de Stat din Moldova. Chişinău.
ZRC SAZU	— Znanstvenoraziskovalni center Slovenske akademije znanosti in umetnosti. Ljubljana.