

*stratum*

АРХЕОЛОГИЧЕСКИЕ ИСТОЧНИКИ  
ВОСТОЧНОЙ ЕВРОПЫ

ARCHAEOLOGICAL RECORDS  
OF EASTERN EUROPE

ИНСТИТУТ АРХЕОЛОГИИ ИМ. А. Х. ХАЛИКОВА  
АКАДЕМИИ НАУК РЕСПУБЛИКИ ТАТАРСТАН

ИНСТИТУТ АРХЕОЛОГИИ КРЫМА  
РОССИЙСКОЙ АКАДЕМИИ НАУК

КАЗАНСКИЙ (ПРИВОЛЖСКИЙ) ФЕДЕРАЛЬНЫЙ УНИВЕРСИТЕТ

МАРИЙСКИЙ ГОСУДАРСТВЕННЫЙ УНИВЕРСИТЕТ

КАФЕДРА АРХЕОЛОГИИ  
МОСКОВСКОГО ГОСУДАРСТВЕННОГО УНИВЕРСИТЕТА  
ИМ. М. В. ЛОМОНОСОВА



***«Диалог городской и степной культур  
на Евразийском пространстве.  
Историческая география Золотой Орды»***

***Материалы Седьмой Международной конференции,  
посвящённой памяти Г. А. Фёдорова-Давыдова***

*Под редакцией  
С. Г. Бочарова и А. Г. Ситдикова*

КАЗАНЬ • ЯЛТА • КИШИНЁВ  
2016

TATARSTAN ACADEMY OF SCIENCES  
A. KH. KHALIKOV INSTITUTE OF ARCHAEOLOGY

RUSSIAN ACADEMY OF SCIENCES  
INSTITUTE OF ARCHAEOLOGY OF THE CRIMEA

KAZAN (VOLGA REGION) FEDERAL UNIVERSITY

MARI STATE UNIVERSITY

M. V. LOMONOSOV MOSCOW STATE UNIVERSITY  
CHAIR OF ARCHAEOLOGY



***Dialogue of Urban and Steppe Cultures  
in the Eurasian Space.  
Historical Geography of the Golden Horde***

***Proceedings of the VII International Scientific Conference  
in memoriam German Fyodorov-Davydov***

*Edited by  
Sergei Bocharov and Ayrat Sitdikov*

KAZAN • YALTA • KISHINEV  
2016

902/904(4+5)(082)  
Д 44

Издание подготовлено при финансовой поддержке  
Российского фонда фундаментальных исследований  
и Академии наук Республики Татарстан  
Проект: 16-46-161058 р\_г

**Составители и ответственные редакторы:**

С. Г. Бочаров и А. Г. Ситдилов

**Печатается по решению Учёных советов:**

Института археологии им. А. Х. Халикова АН РТ,  
Института археологии Крыма РАН

**Научные рецензенты:**

доктор исторических наук И. К. Загидуллин,  
заведующий отделом Новой истории Института истории им. Ш. Марджани  
Академии наук Республики Татарстан

доктор исторических наук В. В. Трепавлов,  
руководитель Центра истории народов России и межнациональных отношений,  
главный научный сотрудник Института российской истории Российской академии наук

доктор исторических наук Р. М. Шукуров,  
доцент кафедры истории Средних веков исторического факультета  
Московского государственного университета им. М. В. Ломоносова

***Диалог городской и степной культур на Евразийском пространстве.***

***Историческая география Золотой Орды***

***Материалы Седьмой Международной конференции,  
посвящённой памяти Г. А. Фёдорова-Давыдова***

e-ISBN 978-9975-3148-4-8.

---

© С. Г. Бочаров, А. Г. Ситдилов

© Stratum plus. Р. Р.

© Обложка: Д. А. Топал

Редактор материалов на английском языке: Ю. Д. Тимотина, О. В. Димо

Технический координатор: Ж. Б. Кроитор

Оригинал-макет: Д. А. Топал, Л. А. Мосионжников, Г. В. Засыпкина

Редактор карт: Л. А. Мосионжников

Корректор: Г. В. Засыпкина

### Редакционная коллегия

канд. ист. наук **Бочаров Сергей Геннадиевич**, старший научный сотрудник Института археологии Крыма РАН (сопредседатель редакционной коллегии)  
д-р. ист. наук **Ситдилов Айрат Габитович**, директор Института археологии им. А. Х. Халикова АН РТ (сопредседатель редакционной коллегии)  
д-р. ист. наук **Зеленев Юрий Анатольевич**, начальник Учебно-научного археолого-этнологического центра Марийского государственного университета  
д-р. ист. наук, профессор **Канторович Анатолий Робертович**, зав. кафедрой археологии Московского государственного университета им. М. В. Ломоносова  
канд. ист. наук **Коваль Владимир Юрьевич**, зав. отделом средневековой археологии Института археологии РАН  
канд. ист. наук **Масловский Андрей Николаевич**, зав. отделом археологии Азовского историко-археологического и палеонтологического музея-заповедника  
канд. ист. наук **Мыц Виктор Леонидович**, ведущий научный сотрудник Государственного Эрмитажа  
д-р. ист. наук, профессор **Тишкин Алексей Алексеевич**, зав. кафедрой археологии, этнографии и музеологии Алтайского государственного университета  
канд. ист. наук **Яворская Лилия Вячеславовна**, научный сотрудник Института археологии РАН

#### DESCRIEREA CIP A CAMEREI NAȚIONALE A CĂRȚII

"Диалог городской и степной культур на Евразийском пространстве. Историческая география Золотой Орды", международная конференция (7 ; 2016 ; Казань ; Ялта ; Кишинев). "Диалог городской и степной культур на Евразийском пространстве. Историческая география Золотой Орды" = "Dialogue of Urban and Steppe Cultures in the Eurasian Space. Historical Geography of the Golden Horde" : Материалы Седьмой Международной конференции, посвященной памяти Г. А. Федорова-Давыдова / под ред.: С. Г. Бочарова, А. Г. Ситдилова. – Казань ; Ялта ; Кишинев : Stratum Plus, 2016 (F.E.-P. "Tipografia Centrală"). – 310 p. – (Археологические источники Восточной Европы = Archeological Records of Eastern Europe, ISBN 978-9975-4272-6-5).

Antetit.: Ин-т археологии им. А. Х. Халикова акад. наук Респ. Татарстан, Ин-т археологии Крыма Российской акад. наук, Казанский (Приволжский) федеральный ун-т [и др.]. –Tit. paral.: lb. engl., rusă. – Texte : lb. engl., rusă. – Bibliogr. la sfârșitul art. – Изд. при фин. поддержке Российского фонда фундаментальных исслед. и Акад. наук Респ. Татарстан. – 300 ex.

1 disc optic electronic (CD-ROM) : sd., col.; în container, 15×15 cm.

Cerințe de sistem: Windows 98/2000/XP, 64 Mb hard, Acrobat Reader

ISBN 978-9975-3148-4-8.

902/904(4+5)(082)

Д 44

Сборник материалов Седьмой международной научной конференции «Диалог городской и степной культур на Евразийском пространстве. Историческая география Золотой Орды», посвящённой памяти выдающегося деятеля отечественной науки, археолога, историка и нумизмата, основателя золотоордынской археологии, профессора МГУ Г. А. Фёдорова-Давыдова, освещает вопросы, связанные с изучением истории, археологии, исторической географии регионов Золотой Орды и других образованных монголами государств, а также территорий, сопредельных с ними, определить их роль и место в средневековом мире. Важное место в рамках данного научного издания занимают материалы, связанные с междисциплинарным подходом и естественнонаучными методами исследований археологических памятников, предоставляющие новые возможности для изучения путей и основных товарных потоков через территорию Золотой Орды, степени распространения собственной ремесленной и сельскохозяйственной продукции этого государства, систем жизнеобеспечения огромных средневековых городов, соучастия степной кочевой субкультуры во всех упомянутых процессах.

Сборник материалов предназначен для историков, археологов, этнографов, музееведов, специалистов по истории культурного наследия и имеет большую познавательную ценность для широкого круга читателей.

902/904(4+5)(082)

Д 44

The Conference is supported by the Academy of Sciences of the Republic of Tatarstan  
and the Russian Foundation for Basic Research  
(project 16-46-161058 p\_r)

**Compilers and responsible editors:**

Sergei Bocharov and Ayrat Sitdikov

**Printed by decision of the following Academic Councils:**

A. Kh. Khalikov Institute of Archaeology, Tatarstan Academy of Sciences

Institute of Archaeology of the Crimea, Russian Academy of Sciences

**Scientific reviewers:**

Doctor of Historical Sciences Ildus Zagidullin,  
Head of Modern History Department, Shigabuddin Mardzhani History Institute,  
Tatarstan Academy of Sciences

Doctor of Historical Sciences Vadim Trepavlov,  
Head of the Center of History of Peoples of Russia and Interethnic Relations,  
Leading Research Fellow of the Institute for the Russian History, Russian Academy of Sciences

Doctor of Historical Sciences Rustam Shukurov,  
Associate Professor of the Medieval History Chair, History Department,  
M. V. Lomonosov Moscow State University

***Dialogue of Urban and Steppe Culture in the Eurasian Space.***

***Historical Geography of the Golden Horde***

***Proceedings of the VII International Scientific Conference***

***in memoriam German Fyodorov-Davydov***

e-ISBN 978-9975-3148-4-8.

### Editorial Board

- Candidate of Historical Sciences **Sergei G. Bocharov**, Senior Research Fellow, Institute of Archaeology of Crimea of RAS
- Doctor of Historical Sciences **Ayrat G. Sitdikov**, Head of Tatarstan History, Archaeology and Ethnology Department, Kazan (Volga Region) Federal University, Director of A. Kh. Khalikov Institute of Archaeology, Tatarstan Academy of Sciences
- Doctor of Historical Sciences **Yuriy A. Zeleneev**, Head of Education & Science Archaeological and Ethnological Center, Mari State University
- Doctor of Historical Sciences, Professor **Anatoly A. Kantorovich**, Head of Archaeology Department, M. V. Lomonosov Moscow State University
- Candidate of Historical Sciences **Vladimir V. Koval**, Head of Medieval Archaeology Section, Institute of Archaeology of the Russian Academy of Sciences
- Candidate of Historical Sciences **Andrey N. Maslovski**, Head of Archaeology Section, Azov History, Archaeology and Palaeontology Museum-Reserve
- Candidate of Historical Sciences **Victor L. Mytz**, Leading Research Fellow of the State Hermitage Museum
- Doctor of Historical Sciences, Professor **Aleksey A. Tishkin**, Head of Archaeology, Ethnography and Museology Department, Altai State University
- Candidate of Historical Sciences **Liliya V. Yavorskaya**, Research Fellow of the Institute of Archaeology of the Russian Academy of Sciences

This collection of proceedings of the VII International Scientific Conference ‘Dialogue of Urban and Steppe Cultures in the Eurasian Space. Historical Geography of the Golden Horde’ is dedicated to the memory of G.A. Fyodorov-Davydov, an outstanding researcher, archaeologist, historian and numismatist, founder of the Golden Horde archaeology and Professor of Moscow State University. The aim is to elucidate studies of history, archaeology, historical geography of various regions of the Golden Horde and other Mongol states and adjacent lands, and define their role and place in the medieval world. Most of the contributions included here use interdisciplinary approach and natural scientific methods in studying archaeological sites to identify the itineraries and main trade flows through the territory of the Golden Horde, the extent of its own manufactured and agricultural products, livelihood systems of large medieval cities and involvement of the steppe nomadic subculture in these processes.

These conference proceedings are meant for historians, archaeologists, ethnographers, museum experts and specialists in cultural heritage; as well, they can be instructive and interesting for wider groups of readers.

*Памяти*  
**Германа Алексеевича Фёдорова-Давыдова**  
(1931—2000)



*In memory of*  
**German Fyodorov-Davydov**  
(1931—2000)

## К исторической топографии Нижнего и Верхнего Джулатов золотоордынского времени (историографические аспекты)

**Ключевые слова:** Северный Кавказ, Терек, Золотая Орда, города, Джулаты, история изучения, историческая топография, история, археология.

Два крупных археологических объекта в центральной части Северного Кавказа называются Джулатами: Нижний Джулат — на территории нынешней Кабардино-Балкарской республики на расстоянии 1,5—2 км от юго-восточной границы г. Майский; Верхний Джулат — в республике Северная Осетия — Алания в 0,5—1 км к юго-западу и югу от сел. Эльхотово, Оба они связаны с р. Терек в среднем ее течении. Расстояние между памятниками по линии север-юг с небольшим отклонением к востоку составляет около 35 км.

Нижний Джулат располагается в равнинной зоне на возвышенной гряде правого берега р. Терек и прилегающей к ней пониженной части долины. Возле него с юга и, частично, на нем в 1929 г. возник поселок работников головного сооружения Малокабардинской оросительной системы, сейчас — сельское поселение Джулат Терского района КБР с числом жителей ок. 300 человек. Верхний Джулат, известный также как Татартуп, занимает участок нижней левобережной террасы в западной части межгорного сужения «Эльхотовские ворота» (название 2-й пол. XIX в.), ограничивающего с запада передовой (или, как на картах XVIII в. — «Передний») по отношению к Предкавказской равнине Терский хребет Терско-Сунженской возвышенности, и с востока — Кабардинский хребет.

Наименование «Джулат» исторично. «Область Джулат» на Северном Кавказе указана в персидских произведениях XV в. — «Книгах побед» Низам ад-дина Шами и Шерефа ад-дина Йезди в связи с походами 1395—1396 гг. среднеазиатского эмира Тамерлана на Северный Кавказ (Тизенгаузен 1941: 119, 175). Она также описана немецким дворянином Иоганном Шильтбергером, который в 1410 г. посетил «гористую страну Джулат (setzulat), населенную большим числом христиан», имевших епископство и священников, принадлежащих

к ордену кармелитов (beyerfussen-Ordens), но не владевших латынью, а молившихся по-татарски. Путешественник упомянул также город Zulat (Шильтбергер 1867: 31—32, 56).

Обследовавший Джулаты в 1807—1808 гг. академик Императорской РАН Г.Ю. Клапрот (Klaproth 1812—1814, I: 430—459; II: 359—362) первым связал городище Джулат на Тереке с «областью Джулат» персидских источников. Ему же, вероятно, принадлежала идея трактовки упомянутых в дагестанском позднесредневековом историческом сочинении «Дербенд-Наме» хазарских укреплений, названных автором источника Кичи-Маджар и Уллу-Маджар как Джулата и Татара (Татартупа), воспринятая и другими переводчиками (Тарихи Дербенд-Наме 2007: 41, 92).

В публикациях кавказоведов XX в., реконструировавших маршруты продвижения Тимура по Предкавказью (Л.И. Лавров, Г.И. Ионе, О.Л. Опрышко, И.М. Мизиев, В.А. Кучкин, Э.В. Ртвеладзе, Х.А. Хизриев и др.), Нижний Джулат фигурировал в качестве одного из возможных районов, у которого могло состояться генеральное сражение Тамерлана с ордынским ханом Тохтамышем 15 апреля 1395 г.

Термин «Джулат» отразился и в фольклорной традиции местных народов региона. По словам кабардинского просветителя Ш.Б. Ногмова (1794—1844), «жулатом» назывались «большое число башен и минаретов» на берегу Терека выше его слияния с р. Малкой. Фольклорист предложил этимологию слова: «жулат» — «жоришла-Ант», т.е. «часовня для подаяния добродетельных дателей». По преданию, эти объекты были построены в древности и посещались «для очищения и принесения жертв». У Татартупа (Верхнего Джулата) совершался обряд примирения с клятвой на стрелах (Ногмов 1891: 23). «Татар-тупом» осетины называли очень почитаемое святилище в пещере на одноименной горе возле городища (Миллер

1998: 393). В ногойской поэме «Музза-Эдыге» терский краевед конца XIX в. Н.С. Семенов отметил известия о султанах Алтын Берды-хане — «обладателе золотого лука» и властелине над Татартупом и Джулатом (Семенов 1895: 50). Отражен Татар-туп и в горногрузинском фольклоре области Рачи как «дальняя крепость» (Кузнецов 2014: 11), а также в абазинских и абхазских легендах (Уарзиати 1990: 20).

Верхний Джулат, по-осетински «Дзлат», «Дзлаты масыг», и район его местонахождения имели и другие наименования: «Бекхан» (Омельченко 1991: 106; Кузнецов 2003: 5); «Арджи нараг» — «Теснина Арга» (Кокиев 1929: 209—210). Начиная с П.Г. Буткова (Бутков б.д.: 246, прим. 10), а в советское время с Л.И. Лаврова (Лавров 1946: 169), большая группа кавказоведов отождествляет Верхний Джулат со «славным яским городом Дедаковым» русских летописей (Л.И. Лавров, М.Г. Сафаргалиев, Е.И. Крупнов, Б.В. Скитский, В.А. Кучкин, В.Б. Виноградов, В.А. Кузнецов). Однако, и до и после времени выхода в свет этих работ высказывались и иные варианты местонахождения города Дедакова (Е.Г. Пчелина, В.И. Марковин, Х.Д. Ошаев и др.). Р.Ф. Фидаров соотносит с Татартупом — Верхним Джулатом также столицу Алании арабских и китайских («Юань-ши») источников город «Магас» (Маас, Май-гэ-сы), «древний город Ирак-и Дадиян» из описания турецкого путешественника XVII в. Эвлия Челеби и центр страны «Ихран-Ирхан» Дербенд-Наме (Фидаров 2011: 12—16).

В истории изучения рассматриваемых памятников можно выделить несколько этапов: 1) XVIII — начало XX вв. — выявление и накопление начальных знаний, включая первые полевые археологические материалы; 2) 1920-е — середина 1950-х гг. — обобщение и пополнение накопленных данных, локальные археологические работы на объектах; 3) конец 1950-х — 1960-е гг. — масштабные раскопки памятников и первичная публикация полевых материалов; 4) 1970-е — середина 1990-х гг. — введение данных о памятниках в обобщающие работы по истории золотоордынской эпохи на Северном Кавказе; 5) конец 1990-х — 2015 г. — детальная публикация объектов на городищах, монографическое издание материалов и развитие их интерпретации.

**Этап 1.** Первые известия о Нижнем Джулате отмечены в официальных документах 2-й пол. XVIII в. («урочище Джулат») и на картах 1760-х — начала 1780-х гг. (первый рисунок сохранившейся части джулатского минарета — 1782 г. Л. Штедер; «запу-

стелой гор. Юлат» — 1783 г., Дж. Трескот). В.А. Кузнецов приводит европейскую карту Кавказа 1774 г. Георга Трайтеля, где представлен разоренный город Susat, трактуемый кавказоведом как Джулат (Кузнецов 2014: 11). Член ИРАН И.А. Гильденштедт упоминал «местность Джулат» в связи с ногойской ордой Касаи аул, кочевавшей по ней «50 лет тому назад», т.е. в 1720-е гг. Примечательно и указание ученого на татарские надписи Джулата (Гильденштедт 2002: 279).

Татартуп стал известен раньше Джулата. В 1730-х гг. существовало «Татартупское владение» малокабардинского князя Альдигирея Гиляксанова. Князь распространял сведения о том, что на этой территории имелись старинные церкви, минареты и иные почитаемые святыни. Они были получены в 1742 г. участниками экспедиций по Кавказу, организованных В.Н. Татищевым. Астраханский губернатор и историк называл Татартуп «градом на Тереке», отмечал, что он «имеет стены каменные и внутри церковь с башнею высокой круглою...» (Гурвич 1956: 160). Тогда в Татартупе побывал кизлярский дворянин Алексей Тузов, отметивший там церковь с обвалившимся сводом и расписными стенами, а рядом была «часовня каменная во всякой целости» (Кокиев 1929: 209). По приглашению Альдигирея церкви Татартупа посетили в 1745 г. и православные миссионеры будущей Осетинской Духовной комиссии (Блиев 1976: 73). В 1771 г. на объекте побывал И.А. Гильденштедт, описавший ряд кирпичных строений (минареты, развалины мечетей и церквей). Сохранившиеся остатки назывались городом, как учеными, так и должностными лицами региональной администрации.

С конца 1870-х гг. у станции Змиевской (Змейской) и с. Эльхотово стали раскапываться курганы (Н.Г. Керцели, В.Б. Антонович и др.). На Татартупе и в районе Змейской в 1910-е гг. вел обследование и раскопки казачий офицер археолог-любитель Ф.С. Панкратов (Гребенец). Он также изучал архивные документы, собирал фольклорные сюжеты о памятнике и пришел к выводу, что «Татар-Туп — это древняя столица Кавказа, пользовавшаяся мировой известностью из самого далекого прошлого, но под другими названиями» (Панкратов 1913: 1—18).

К области исторической топографии рассматриваемых памятников на этапе 1 относятся следующие положения: объекты определены как «города» на основании масштабности фиксируемых развалин, наличия важных строений (мечети с минаретами, церкви), обилия находок; допущена возможность их отношения к «области Джулат» письменных источников; установ-

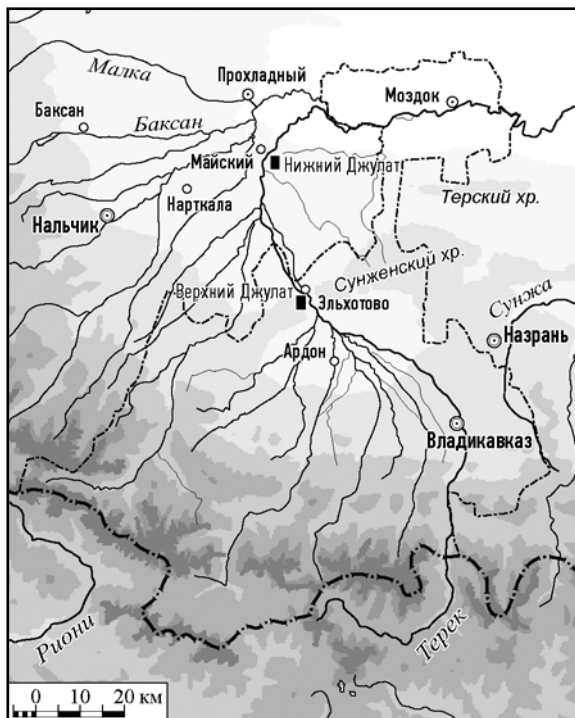


Рис. 1. Местоположение городищ Нижний и Верхний Джуглат.

Fig. 1. Location of the Nizhny Djulat and Verkhny Djulat hillforts.

лена их связь с периодом и правителями Золотой Орды; высказано замечание о том, что хан Узбек «исправил галлу Татартуп», т. е. отстроил город Верхний Джуглат; выявлен «Тамерланов вал» у с. Эльхотово; зафиксированы поздние (вплоть до начала XVIII в.) могильники на развалинах (ногайские на Нижнем Джуглате и кабардинские на Татартупе).

На **этапе 2** было издано несколько обобщающих статей по изучению памятников. Г.А. Кокиев и Л.П. Семенов (Кокиев 1929: 205—206, 212—213; Семенов 1947: 18—22) провели сравнительный анализ Джуглатов, расширили объем свидетельств об особом социальном и священном статусе Татартупа у народов Северного Кавказа, предприняли не всегда удачные попытки датировки объектов (например, Кокиев отнес церкви Татартупа ко времени Ивана Грозного и последующему периоду). В начале 1930-х гг. Джуглат и Татартуп привлекали внимание кавминводского музейного работника (в 1924—1931 гг. заведующего Пятигорского краеведческого музея), краеведа и археолога Н.М. Егорова, о чем свидетельствуют материалы его архива, хранящиеся в ПКМ (Егоров 1933). А.А. Иессен в статье 1941 г. назвал городище Нижний Джуглат крупнейшим средневековым памятником республики, являющимся остатками древнего города Джуглата,

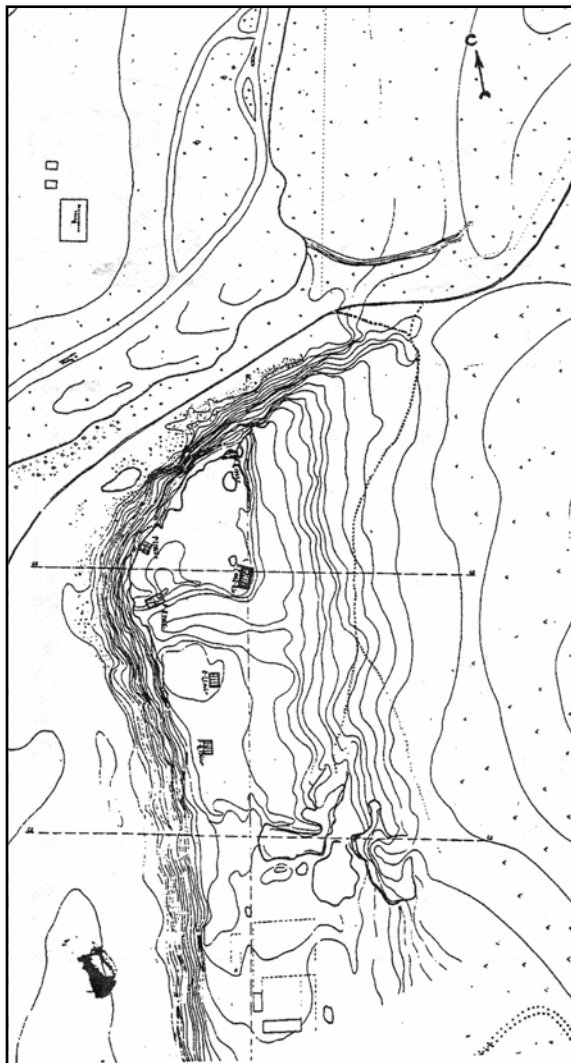


Рис. 2. План городища Нижний Джуглат, 1967 г. (по И.М. Чеченову).

Fig. 2. Plan of the Nizhny Djulat hillfort, 1967 (after I.M. Chechenov).

известного в связи с победой Тимура над Тохтамышем в 1397 г. (Иессен 1941: 30). В 1947 г. памятник впервые научно раскапывался СКАЭ под руководством Е.И. Крупнова. Площадь Джуглата определялась в 10 га. В стратиграфическом раскопе на городище найдены квадратные кирпичи, неполивная и поливная керамика, керамическая водопроводная труба, фрагмент известковой плиты с арабской надписью, много более ранних предметов, показавших, что жизнь на памятнике продолжалась длительное время и, по мнению кавказоведа, непрерывно. Вскрыто и основание минарета, трактованного как «руины кирпичной башни для оборонно-дозорных функций, позже переделанной в минарет» (Крупнов 1948: 329).

**Этап 3.** Начало ознаменовалось организацией масштабных полевых работ СКАЭ под руко-

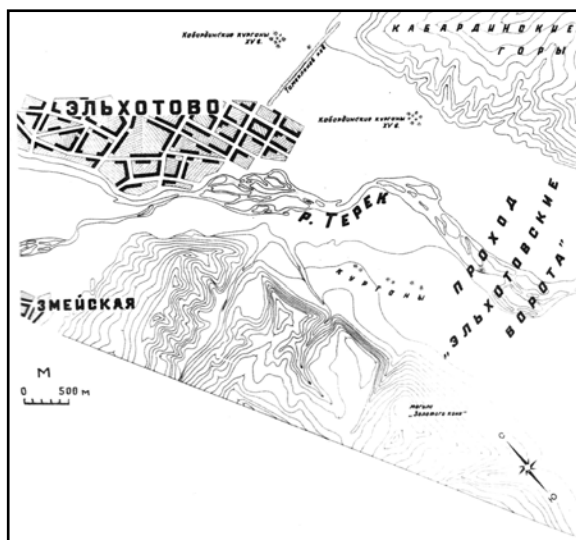


Рис. 3. «Эльхотовские ворота», топографическая ситуация. Съемка топографа А.В. Сашина (по Кузнецов 2003).

Fig. 3. "Elkhotovo gates", topographical situation (by topographer A. V. Sashin, after Кузнецов 2005).

водством Е.И. Крупнова на Верхнем Джулате. В ходе разведок и раскопок в 1957 — начале 1960-х гг. были изучены: Татартупский минарет, остатки двух мечетей и второго минарета, четыре христианских храма и церкви (одна на правом берегу Терека раскопана в 1977 г.), участки культурного слоя, остатки жилого дома с каменными основаниями стен (Кузнецов, Милорадович 1961а: 103—112; 1961б: 92—100; Милорадович 1963а: 66—86 и др.), вымощенной площади (150 м к югу от Татартупского минарета в раскопе 400 кв.м.) с могильником (28 погребений) под ней (Кузнецов 1964: 109—113), части других могильников с христианскими (Милорадович 1963б: 87—106) и мусульманскими погребениями, склеп на правом берегу Терека (Кузнецов 2003: 143—146). Определено, что в 6 км вверх по Тереку стоял еще один минарет, подобный Татартупскому, и мавзолей (Кузнецов 2014: 27).

Стационарные раскопки Нижнего Джулата начаты немного позднее — в 1960-е гг. экспедицией Кабардино-Балкарского научно-исследовательского института. Раскопки 1962—1963 гг. под руководством Г.И. Йоне осуществлялись на цитадели городища, в основном, на поздних его слоях. Тогда исследованы остатки крупнейшей на Северном Кавказе соборной мечети, подземный склеп-мавзолей и часть позднего грунтового могильника на месте разрушенной мечети. Раскопки были продолжены в 1966—1967 гг. экспедицией во главе с И.М. Чеченовым (библиографию см: Чеченов

1969: 46). Раскопки, заложенные в цитадели, средней, укрепленной части городища, в районе рва и вала дали обильный и разнообразный материал, свидетельствующий о функционировании городища с I в. до н.э. до XIV в. Тогда же развернулось исследование могильника I в. до н.э. — VII в.н.э., с более ранними захоронениями эпохи бронзы и скифского периода, перекрытого золотоордынским слоем (Абрамова 1972: 3—5).

В результате этих работ и в первых публикациях полевых материалов была предложена хронология памятников и периоды их существования, общая структура и масштабы распространения культурных напластований, характеристика и предварительная культурно-хронологическая оценка отдельных объектов. Тогда сложилось мнение о том, что оба золотоордынских городских центра сложились на основе крупных аланских городищ предмонгольского времени. К этому периоду и древнерусскому влиянию первоначально даже относился один из храмов Верхнего Джулата (Крупнов 1963: 48—65 и др.). Позже все церкви датировались в пределах XIV—XV вв. Протяженность культурного слоя в Нижнем Джулате устанавливалась до 2—3 км по гряде; в Татартупе 1—2 км от минарета вдоль левого берега Терека с отдельными строениями на расстоянии до 6 км к югу (минарет и мавзолей) и на правом берегу (церковь, склеп). Мусульманские объекты датировались преимущественно первой половиной — серединой XIV в. Христианские и мусульманские могильники, перекрывающие разрушенные ордынские строения, доводились до XV в. и более позднего времени.

**Этап 4.** В данный период отдельные материалы золотоордынского времени из раскопок рассматриваемых городищ включались в монографии В.А. Кузнецова (Кузнецов 1971; 1984 и др.). Особенно обстоятельный сюжет об Алании, Татартупе, походах Тамерлана, «области Джулат» и других аспектах темы содержались во 2-м издании его «Очерков по истории алан» (Кузнецов 1992: 340—348). Фигурировали они также в главе VIII первого тома обобщающего труда советского времени по истории Северного Кавказа, подготовленной коллективом авторов З.В. Анчабадзе, Л.И. Лавровым, Э.В. Ртвеладзе, А.Р. Шихсаидовым (История народов 1988: 188—222). Но суждения об исторической топографии данных памятников в них почти не высказывались.

**Этап 5.** Этот этап мы начинаем с защиты диссертации Е.И. Нарожного по теме «Восточные и западные инновации золото-

ордынского времени населения Верхнего и Среднего Притеречья» (Нарожный 1998) и выхода статьи И.М. Чеченова и Э.Д. Зиливинской о Нижне-Джулатской мечети (Чеченов, Зиливинская 1999: 201—206), в которой содержалась и обобщающая характеристика всего комплекса. В 2000—2010-е гг. опубликованы 2 монографии В.А. Кузнецова (2003; 2014) о Верхнем Джулате (Татартупе), книга Э.Д. Зиливинской и И.М. Чеченова о Нижнем Джулате (2015), обобщающая статья о золотоордынских городах Северного Кавказа (Зиливинская 2010: 63—68) и 2 монографии Э.Д. Зиливинской (2011; 2014), включающие очерки об объектах мусульманской культовой и гражданской архитектуры Джулатов, защищены докторские диссертации Е.И. Нарожного (2010) и Э.Д. Зиливинской (2012), включавшие в себя определенные суждения о Джулатах и ордынских памятниках на них. Для темы исторической топографии комплексов особенно важны обобщающие монографии В.А. Кузнецова (Кузнецов 2014) и Э.Д. Зиливинской с И.М. Чеченовым (Маджар и Нижний Джулат 2015).

На Нижнем Джулате уточнены размеры частей городища, зона распространения культурных напластований и стратиграфия, скорректированы датировки строительства мечети с остатками минарета (нач. — сер. XIV в.), подземного склепа (конец XIV—XV в. — Зиливинская 2012: 51), проанализирована структура вала в соотношении с саманной стеной, определено примерное время строительных периодов и разрушений в рамках золотоордынской эпохи, прослежены некоторые особенности бытовой архитектуры, определены направления и интенсивность хозяйственной жизни на городище, конкретизировано соотношение строений и синхронных и поздних могильников и др. Сомнительным остается положение о том, что ордынский город возник на месте крупного аланского городища X—XII вв. Предмонгольский слой плохо фиксируется даже на цитадели,

а на остальных частях памятника фактически отсутствует. Малоизвестной остается и внутренняя структура комплекса, т.к. раскопками и детальными исследованиями пока охвачены незначительные фрагменты общей территории городища.

Об исторической топографии Верхнего Джулата (Татартупа) нам также известно на основании обобщенных оценок всего комплекса и отдельных объектов (мечетей, храмов и церквей, гражданских бытовых строений и объектов, могильников, внутрицерковных захоронений и склепов). Уточнены датировки мечетей (сер. — 2-я пол. XIV в.), храмов (сер. XIV — нач. XV в.).

Общий объем источников и мнения специалистов заставляют нас думать о том, что и данный полиэтнический и поликонфессиональный ордынский город сложился на базе крупного аланского центра городского типа предмонгольского времени. Примечательно выявление в последние десятилетия на Змейском катакомбном могильнике XI—XII вв. вблизи городища мусульманских захоронений XIII — 1-й пол. XIV в. н.э. (Фидаров 2004: 16—30). Однако и здесь мы сталкиваемся с тем, что слой X — начала XIII вв., распространявшийся, по мнению О.В. Милорадович, по левому берегу Терека на расстояние не менее 1 км, плохо фиксируется. Один из основных исследователей комплекса — В.А. Кузнецов в последней монографии 2014 г. указал на то, что мы не можем однозначно судить о том, каким было поселение на месте Верхнего Джулата до середины XIII в. (Кузнецов 2014: 105). Т.е., один из важнейших вопросов о том, на какой основе и при каких исторических обстоятельствах зародились золотоордынские крупные поселения на Нижнем и Верхнем Джулатах, остается недостаточно проясненным. Требуется дальнейшего изучения внутренняя структура этих городов, динамика их территориального изменения и развития на различных этапах истории середины XIII — начала XV вв.

Абрамова М.П. 1972. *Нижне-Джулатский могильник*. Нальчик: Эльбрус.

Блиев М.М. (сост.). 1976. *Русско-осетинские отношения в XVIII веке. Сб. документов в 2-х т.* Т. I (1742—1762). Орджоникидзе.

Бутков П.Г., б.г. *Опыт древней истории Осетии*. Архив РАН. Санкт-Петербургский филиал. Рукописный отдел. П. № 7.

Гильденштедт И.А. 2002. *Путешествие по Кавказу в 1770—1773 гг.* Санкт-Петербург: Петербургское востоковедение.

Гурвич Д.М. 1956. В.Н. Татищев и русская археологическая наука. СА XXVI, 153—164.

Егоров Н.М. 1933. *Архив Н.М. Егорова*. Фонды научной библиотеки ГБУК СК «Пятигорский краеведческий музей». Папка 10.

Зиливинская Э.Д. 2010. Золотоордынские города Северного Кавказа по данным археологических исследований. *Научные ведомости Белгородского университета. Серия: история, политология, экономика, информатика* 78 (7). Вып. 14. Белгород: Институт этнологии и антропологии РАН, 63—68.

- Зиливинская Э.Д. 2011. Золотоордынские склепы-мавзолеи Северного Кавказа и Нижнего Поволжья. *Археология и краеведение Кавминвод в контексте межрегиональных связей и контактов*. Сборник материалов межрегиональной научной конференции 11—12.11. 2011 г. Пятигорск: Вестник Кавказа, 49—53.
- Зиливинская Э.Д. 2012. *Взаимодействие культурных традиций в зодчестве Золотой Орды по данным археологии*. Автореф. дисс. ... докт. ист. наук. Москва: ИА РАН.
- Зиливинская Э.Д. 2014. *Архитектура Золотой Орды I. Культовое зодчество*. Москва; Казань: Институт этнологии и антропологии РАН; Институт археологии АН Республики Татарстан.
- Иессен А. А. 1941. Археологические памятники Кабардино-Балкарии. *МИА СССР* 3. Москва; Ленинград, 7—50.
- История народов... 1988: Пиотровский В. Б. (отв. ред.). *История народов Северного Кавказа с древнейших времен до конца XVIII в.* Москва: Наука.
- Кокеев Г. 1929. Некоторые исторические сведения о городищах Татаргупи Джугата. *Записки Северо-Кавказского краеведческого научно-исследовательского института*. II. Ростов на-Дону, 205—214.
- Крупнов Е. И. 1948. Отчет о работе археологической экспедиции 1947 г. в Кабардинской АССР. *Ученые записки Кабардинского научно-исследовательского института IV*. Нальчик.
- Крупнов Е. И. 1963. Христианский храм XII в. на городище Верхний Джулат. *Средневековые памятники Северной Осетии*. Труды Северо-Кавказской экспедиции 1958—1960 гг. II. Материалы и исследования по археологии СССР 114. Москва: АН СССР, 48—65.
- Кузнецов В. А., Милорадович О. В. 1961а. Археологические исследования в Северной Осетии в 1958 году. *КСИА АН СССР* 84. Москва, 103—112.
- Кузнецов В. А., Милорадович О. В. 1961б. Археологические раскопки в Северной Осетии в 1959 г. *КСИА АН СССР* 86. Москва, 92—100.
- Кузнецов В. А. 1964. Раскопки аланских городов Северного Кавказа в 1962 г. *КСИА АН СССР* 98. Москва, 107—115.
- Кузнецов В. А. 1992. *Очерки истории алан*. 2-е изд., дополненное. Владикавказ: Ир.
- Кузнецов В. А. 2003. *Эльхотовские ворота в X—XV веках*. Владикавказ: Институт гуманитарных и социальных исследований им. В. И. Абиева.
- Кузнецов В. А. 2014. *Верхний Джулат. К истории золотоордынских городов Северного Кавказа*. Нальчик: Институт гуманитарных исследований Кабардино-Балкарского научного центра РАН.
- Маджар и Нижний Джулат 2015: Зиливинская Э. Д. (авт. науч. проекта). *Маджар и Нижний Джулат. Из истории золотоордынских городов Северного Кавказа*. Нальчик: КБИГИ.
- Милорадович О. В. 1963а. Христианский могильник на городище Верхний Джулат. *Средневековые памятники Северной Осетии*. Труды Северо-Кавказской экспедиции 1958—1960 гг. II. МИА СССР 114. Москва: АН СССР, 66—86.
- Милорадович О. В. 1963б. Средневековые мечети городища Верхний Джулат. *Средневековые памятники Северной Осетии*. Труды Северо-Кавказской экспедиции 1958—1960 гг. II. МИА СССР 114. Москва: АН СССР, 87—106.
- Нарожный Е. И. 1998. *Восточные и западные инновации золотоордынского времени населения Верхнего и Среднего Притеречья*. Автореф. дисс. ... канд. ист. наук. Воронеж: ВГУ.
- Нарожный Е. И. 2010. *Северный Кавказ в XIII—XV веках: вопросы политической истории и этнокультурного взаимодействия*. Автореф. дисс. ... докт. ист. наук. Владикавказ: СОГУ.
- Ногмов Ш. Б. 1891. *История адыгейского народа, составленная по преданиям кабардинцев Шора-Бекмурзин-Ногмовым*. Пятигорск.
- Панкратов Ф. С. 1913. *Отчет о раскопках, произведенных 10 апреля 1913 года в окрестностях Татар-Гуна и ст. Змейской*. Архив СОГОМИАЛ. Ф. 1. Оп. 1. Д. 1.
- Семенов Л. П. 1947. *Татаргупский минарет*. Дзауджикау: Государственное издательство Северо-Осетинской АССР.
- Семенов Н. С. 1895. *Туземы Северо-Восточного Кавказа*. Санкт-Петербург.
- Тарихи Дербенд-Наме 2007: Алиханов-Аварский М., Шихсаидов А. Р. (ред.). *Дербенд-наме: историческая хроника*. Махачкала: Эпоха.
- Тизенгаузен В. Г. 1941. *Сборник материалов, относящихся к истории Золотой Орды*. Т. II. Извлечения из персидских сочинений. Москва; Ленинград: АН СССР.
- Уарзиати В. С. 1990. *Культура осетин: связи с народами Кавказа*. Орджоникидзе: Ир.
- Фидаров Р. Ф. 2004. Мусульманские погребения алан XIII—XIV вв. с могильников Верхнего Джулата. *Историко-филологический архив* 1. Владикавказ, 16—45.
- Фидаров Р. Ф. 2011. Роль Верхнего Джулата в государственной идеологии Алании X—XIII веков. *Историко-филологический архив* 7, 4—25.
- Чеченов И. М. 1969. *Древности Кабардино-Балкарии (материалы к археологической карте)*. Нальчик: Эльбрус.
- Чеченов И. М., Зиливинская Э. Д. 1999. Мечеть городища Нижний Джулат. *Древности Северного Кавказа*. Москва: ИА РАН, 201—206.
- Шильтбергер И. 1867. Путешествие Ивана Шильтбергера по Европе, Азии и Африке с 1394 по 1427 год. *Записки Новороссийского университета*. Т. I. Вып. 1—2. Одесса.
- Klaproth J. 1812—1814. *Reise in den Kaukasus und nach Georgien unternommen in den Jahren 1807 und 1808*. Bd. I—II. Berlin; Halle: Waisenhau.

**Sergey N. Savenko.** Candidate of Historical Sciences. Pyatigorsk Museum of Local History. Address: Brothers Bernardazzi St., 2, Pyatigorsk, 357501, Russian Federation. E-mail: sovos57@mail.ru

**Historical topography of the Lower and Upper Djulat cities in the Golden Horde time (aspects of historiography).** The report is devoted to consideration of the 5 stages (from the 18<sup>th</sup> century to the present) in the history of the study of Lower and Upper Djulat, the Golden Horde cities in the central part of the Northern Caucasus, located in the middle course of the Terek River, with a primary emphasis on their historic topography. The features of the source base accumulation, including archaeological materials, are discussed. At all stages, the researchers have commented on the extent, importance and chronological development peculiarities of the Djulat cities. The most extensive data on the historical topography is provided in the monographs by V.A. Kuznetsov (2003, 2014), E.D. Zilivinskaya and I.M. Chechenov (2015). Alongside with the specification of the settlements dimensions and structural elements, stratigraphy determination, characteristics clarification, and dating of the objects (mosques, temples, fortification elements, welfare facilities, burials, private burial vaults, etc.), there still remain unsolved problems related to the basis and historical circumstances of the emergence of major Golden Horde settlements on the Lower and Upper Djulats. The internal structure of these cities, the dynamics of their territorial expansion and development at various historical stages in the mid-13<sup>th</sup> — early 15<sup>th</sup> centuries require further research.

**Keywords:** North Caucasus, the Terek River, Golden Horde, cities, the Djulats, study history, historical topography.

## References

- Abramova, M.P. 1972. *Nizhne-Dzhulatskii mogil'nik* (Nizhny Dzhulat Burial Ground). Nalchik: "El'brus" Publ. (in Russian).
- Bliev, M.M. (comp.). 1976. *Russko-osetinskie otnosheniia v XVIII veke: Sbornik dokumentov v 2-kh t.* (Russian-Ossetian Relations in 18<sup>th</sup> Century: Collection of Documents in Two Volumes) I. 1742—1762. Ordzhonikidze (in Russian).
- Butkov, P.G., s.a. *Opyt drevnei istorii Osetii* (Essay of the Ancient History of Ossetia). Archive of the Russian Academy of Sciences. Saint Petersburg Branch. Manuscripts Department. P. no.7 (in Russian).
- Güldenstädt, J.A. 2002. *Puteshestvie po Kavkazu v 1770—1773 gg.* (Reisen durch Russland und im Caucasischen Gebürg von P.-S. Pallas). Saint Petersburg: "Peterburgskoe vostokovedenie" Publ. (in Russian).
- Gurvich, D.M. 1956. In *Sovetskaia Arkheologiya* (Soviet Archaeology) XXVI, 153—164 (in Russian).
- Egorov, N.M. 1933. *Arkhiv N.M. Egorova* (Archive of N.M. Egorov). Funds of the Scientific Library of the Pyatigorsk Museum of Local Lore. Dossier 10 (in Russian).
- Zilivinskaia, E.D. 2010. In *Nauchnye vedomosti Belgorodskogo universiteta. Seriya: istoriia, politologiya, ekonomika, informatika* (Scientific Bulletin of the Belgorod State University. History, Political Sciences, Economics, Informatics Series) 78 (8). Issue 14. Belgorod: Institute of Ethnology and Anthropology, Russian Academy of Sciences, 63—68 (in Russian).
- Zilivinskaia, E.D. 2011. *Zolotoordynskie sklepy-mavzolei Severnogo Kavkaza i Nizhnego Povolzh'ia. Arkheologiya i kraevedenie Kavminvud v kontekste mezhregional'nykh svyazei i kontaktov* (Archaeology and Local Studies of the Caucasian Mineral Waters Region in the Context of Interregional Relations and Contacts). Pyatigorsk: "Vestnik Kavkaza" Publ., 49—53 (in Russian).
- Zilivinskaia, E.D. 2012. *Vzaimodeistvie kul'turnykh traditsii v zodchestve Zolotoi Ordyy po dannym arkheologii* (Interaction of Cultural Traditions in the Golden Horde Architecture by Archaeological Data). Doct. Diss. Thesis. Moscow: Institute of Archaeology, Russian Academy of Sciences (in Russian).
- Zilivinskaia, E.D. 2014. *Arkhitektura Zolotoi Ordyy* (Architecture of the Golden Horde) I. *Kul'tovoe zodchestvo* (Ritual Architecture). Moscow: N.N. Miklukho-Maklai Institute of Ethnology and Anthropology, Russian Academy of Sciences; Kazan: Institute for Archaeology, Academy of Sciences of the Republic of Tatarstan; "Otechestvo" Publ. (in Russian).
- Iessen, A.A. 1941. In *Materialy i issledovaniia po arkheologii SSSR* (Materials and Studies in the Archaeology of the USSR) 3. Moscow; Leningrad, 7—50 (in Russian).
- Piotrovskii, V.B. (ed.). 1988. *Istoriia narodov Severnogo Kavkaza s drevneishikh vremen do kontsa XVIII veka* (History of the North-Caucasian Peoples from Antiquity to the End of 18<sup>th</sup> Century). Moscow: "Nauka" Publ. (in Russian).
- Kokiev, G. 1929. In *Zapiski Severo-Kavkazskogo kraevedcheskogo nauchno-issledovatel'skogo instituta* (Bulletin of the North Caucasian Research Institute of Local Lore). II. Rostov-on-Don, 205—214 (in Russian).
- Krupnov, E.I. 1948. In *Uchenye zapiski Kabardinskogo nauchno-issledovatel'skogo instituta* (Scientific Notes of the Kabarda Research Institute) IV. Nalchik (in Russian).
- Krupnov, E.I. 1963. In *Srednevekovye pamiatniki Severnoi Osetii* (Medieval Sites of Northern Ossetia). Series: *Trudy Severo-Kavkazskoi ekspeditsii 1958—1960 gg.* (Proceedings of the North Caucasian Expedition in 1958—1960) II; *Materialy i issledovaniia po arkheologii SSSR* (Materials and Studies in the Archaeology of the USSR) 114. Moscow: Academy of Sciences of the USSR, 48—65 (in Russian).
- Kuznetsov, V.A., Miloradovich, O.V. 1961. In *Kratkie soobshcheniia Instituta arkheologii Akademii nauk SSSR* (Brief Communications of the Institute of Archaeology, Academy of Sciences of the USSR) 84. Moscow, 103—112 (in Russian).
- Kuznetsov, V.A., Miloradovich, O.V. 1961. In *Kratkie soobshcheniia Instituta arkheologii Akademii nauk SSSR* (Brief Communications of the Institute of Archaeology, Academy of Sciences of the USSR) 86. Moscow, 92—100 (in Russian).
- Kuznetsov, V.A. 1964. In *Kratkie soobshcheniia Instituta arkheologii Akademii nauk SSSR* (Brief Communications of the Institute of Archaeology, Academy of Sciences of the USSR) 98. Moscow, 107—115 (in Russian).
- Kuznetsov, V.A. 1992. *Ocherki istorii alan* (Essays on Alan History). Vladikavkaz: "Ir" Publ. (in Russian).
- Kuznetsov, V.A. 2003. *El'khovskie vorota v X—XV vekakh* (Elhot Gates in 10<sup>th</sup> — 15<sup>th</sup> Centuries). Vladikavkaz: Institute for Humanities and Social Studies named after V.I. Abaev (in Russian).
- Kuznetsov, V.A. 2014. *Verkhniy Dzhulat. K istorii zolotoordynskikh gorodov Severnogo Kavkaza* (Verkhny Dzhulat: on History of the North Caucasian Golden Horde Towns). Nalchik: Kabardino-Balkarian Research Institute for Humanities, Kabardino-Balkarian Scientific Center, Russian Academy of Sciences (in Russian).
- Madzhar i Nizhnii Dzhulat 2015: Zilivinskaia, E.D. (authors of the project). 2015. *Madzhar i Nizhnii Dzhulat. Iz istorii zolotoordynskikh gorodov Severnogo Kavkaza* (Madzhar and Nizhny

- Dzhulat: *From the History of the North Caucasian Golden Horde Towns*). Nalchik: Kabardino-Balkarian Research Institute for Humanities (in Russian).
- Miloradovich, O.V. 1963. In *Srednevekovye pamiatniki Severnoi Osetii (Medieval Sites of Northern Ossetia)*. Series: Trudy Severo-Kavkazskoi ekspeditsii 1958—1960 gg. (Proceedings of the North Caucasian Expedition in 1958—1960) II; Materialy i issledovaniia po arkheologii SSSR (Materials and Studies in the Archaeology of the USSR) 114. Moscow: Academy of Sciences of the USSR, 66—86 (in Russian).
- Miloradovich, O.V. 1963. In *Srednevekovye pamiatniki Severnoi Osetii (Medieval Sites of Northern Ossetia)*. Series: Trudy Severo-Kavkazskoi ekspeditsii 1958—1960 gg. (Proceedings of the North Caucasian Expedition in 1958—1960) II; Materialy i issledovaniia po arkheologii SSSR (Materials and Studies in the Archaeology of the USSR) 114. Moscow: Academy of Sciences of the USSR, 87—106 (in Russian).
- Narozhnyi, E.I. 1998. *Vostochnye i zapadnye innovatsii zolotoordynskogo vremeni naseleniia Verkhnego i Srednego Priterech'ia (Oriental and Occidental Innovations of the Golden Horde Time of the Population of the Upper and Middle Terek Basin)*. PhD Thesis. Voronezh: Voronezh State University (in Russian).
- Narozhnyi, E.I. 2010. *Severnyi Kavkaz v XIII—XV vekakh: voprosy politicheskoi istorii i etnokul'turnogo vzaimodeistviia (The Northern Caucasus in 13<sup>th</sup>—15<sup>th</sup> Centuries: Issues of Political History and Ethnic-Cultural Mutual Influences)*. Doct. Diss. Thesis. Vladikavkaz: North Ossetian State University (in Russian).
- Nogmov, Sh.B. 1891. *Istoriia adykeiskogo naroda, sostavlennaiia po predaniiam kabardintsev Shora-Bekmurzin-Nogmovym (The History of the Adygean People Compiled by Shora-Bekmurzin-Nogmov According to the Kabardinian Legends)*. Pyatigorsk (in Russian).
- Pankratov, F.S. 1913. *Otchet o raskopkakh, proizvedennykh 10 apreliia 1913 goda v okrestnostiakh Tatar-Tupa i st. Zmeiskoi (Report on the Excavations in the Tatar-Tupa and Zmeyskaya Stanitsa Outskirts, 10 April 1913)*. Archive of the North Ossetian United Museum of History, Architecture and Literature. Fund 1. Inv. 1, dossier 1 (in Russian).
- Semenov, L.P. 1947. *Tatartupskii minaret (The Minaret of Tatar-Tupa)*. Dzaudzhikau: North Ossetian Republic State Publishing House (in Russian).
- Semenov, N.S. 1895. *Tuzemtsy Severo-Vostochnogo Kavkaza (Indigenes of the North-Eastern Caucasus)*. Saint Petersburg (in Russian).
- Alikhanov-Avarskii M., Shikhsaidov, A.R. (eds.). 2007. *Derbend-name: istoricheskaia khronika (Derbend-name: Historical Chronicle)*. Makhachkala: "Epokha" Publ. (in Russian).
- Tiesenhausen, V.G. 1941. *Sbornik materialov, otnosiashchikhsia k istorii Zolotoi Ordy (Collected Works Related to the History of the Golden Horde) II. Izvlecheniia iz persidskikh sochinenii (Excerpts from Persian Writings)*. Moscow; Leningrad: Academy of Sciences of the USSR (in Russian).
- Uarziati, V.S. 1990. *Kul'tura osetin: sviazi s narodami Kavkaza (Culture of Ossetians: Relations with the Caucasian Peoples)*. Ordzhonikidze: "Ir" Publ. (in Russian).
- Fidarov, R.F. 2004. In *Istoriko-filologicheskii arkhiv (Historical and Philological Archive) 1*. Vladikavkaz, 16—45 (in Russian).
- Fidarov, R.F. 2011. In *Istoriko-filologicheskii arkhiv (Historical and Philological Archive) 7*, 4—25 (in Russian).
- Chechenov, I.M. 1969. *Drevnosti Kabardino-Balkarii (materialy k arkheologicheskoi karte) (Antiquities of Kabardino-Balkaria: Materials to the Archaeological Map)*. Nalchik: "El'brus" Publ. (in Russian).
- Chechenov, I.M., Zilivinskaia, E.D. 1999. In *Drevnosti Severnogo Kavkaza (Antiquities of the Northern Caucasus)*. Moscow: Institute of Archaeology, Russian Academy of Sciences, 201—206 (in Russian).
- Schiltberger, J. 1867. In *Zapiski Novorossiiskogo universiteta (Bulletin of the Novorossia University)*. Vol. I., issues 1—2. Odessa (in Russian).
- Klaproth, J. 1812—1814. *Reise in den Kaukasus und nach Georgien unternommen in den Jahren 1807 und 1808*. Bd. I—II. Berlin; Halle: Waisenhaus.

Статья поступила в редакцию 17 марта 2016 г.

## СОДЕРЖАНИЕ

Введение . . . . .	19
Foreword . . . . .	21

### ДАЛЬНИЙ ВОСТОК

Н. Г. Артемьева ( <i>Владивосток, Россия</i> ). Дворцовая архитектура чжурчжэньских городов Приморья . . . . .	25
О. В. Дьякова, В. В. Шевченко ( <i>Владивосток, Россия</i> ). Тунгусо-маньчжуры и дауры Приамурья: этнокультурное пограничье (по материалам фортификации) . . . . .	28
Н. А. Ключев, И. В. Гридасова, М. А. Якупов ( <i>Владивосток, Россия</i> ). Новые открытия в средневековой археологии Приморья: городище Кокшаровка-1 . . . . .	31
Н. А. Ключев, И. Ю. Слепцов, А. Л. Ивлиев ( <i>Владивосток, Россия</i> ). Кокшаровка-8 — уникальный погребальный комплекс эпохи средневековья в Приморье . . . . .	35
Н. Н. Крадин ( <i>Владивосток, Россия</i> ). Об изучении городов Монгольской империи в Монголии и Забайкалье . . . . .	39

### СИБИРЬ И ЗАБАЙКАЛЬЕ

Н. Н. Крадин, С. Е. Бакшеева ( <i>Владивосток, Россия</i> ), Е. В. Ковычев ( <i>Чита, Россия</i> ), А. В. Харинский ( <i>Иркутск, Россия</i> ). Усадьба Алестуй монгольского времени в Забайкалье . . . . .	45
И. Л. Кызласов ( <i>Москва, Россия</i> ). Археологические признаки административных границ южносибирского средневековья (по трудам Л. Р. Кызласова) . . . . .	49
П. О. Сенотрусова, П. В. Мандрыка ( <i>Красноярск, Россия</i> ). Приенисейская Сибирь — северная периферия Монгольской империи . . . . .	54
С. Ф. Татауров ( <i>Омск, Россия</i> ). Тюрко-татарские города Западной Сибири в XIV—XVI вв. в археологических и исторических исследованиях . . . . .	58
С. С. Тихонов ( <i>Омск, Россия</i> ). Гибель Сибирского ханства: этапы исторического процесса на северо-восточной окраине татарского мира . . . . .	62
А. В. Харинский ( <i>Иркутск, Россия</i> ), Е. В. Ковычев ( <i>Чита, Россия</i> ), Н. Н. Крадин ( <i>Владивосток, Россия</i> ). Могильник Окошки I в юго-восточном Забайкалье и некоторые аспекты идентичности монголов в XIII—XIV вв. . . . .	65

### СРЕДНЯЯ АЗИЯ

А. А. Бисембаев ( <i>Актобе, Казахстан</i> ). Западный Казахстан в XIII—XIV вв. . . . .	71
А. А. Бисембаев ( <i>Актобе, Казахстан</i> ), Г. А. Ахатов ( <i>Алматы, Казахстан</i> ). Городища эпохи Золотой Орды на территории Западного Казахстана . . . . .	74
Э. Д. Зиливинская ( <i>Москва, Россия</i> ). Золотоордынские памятники Западного Казахстана: новые исследования . . . . .	77
О.-Ш. Кдырниязов ( <i>Нукус, Узбекистан</i> ). Мечеть и караван-сарай Пульжая (памятники Золотой Орды в северном Каракалпакстане) . . . . .	81
О.-Ш. Кдырниязов, М.-Ш. Кдырниязов ( <i>Нукус, Узбекистан</i> ). Крымско-золотоордынские параллели в культуре городов Южного Приаралья . . . . .	84
А. И. Торгоев ( <i>Санкт-Петербург, Россия</i> ), В. А. Кольченко ( <i>Бишкек, Кыргызстан</i> ), Я. В. Френкель ( <i>Санкт-Петербург, Россия</i> ). Пожар городища Красная Речка: след монгольского нашествия в Притяньшанье? . . . . .	87

М. К. Хабдулина (Астана, Казахстан). Раннемусульманские погребения некрополя городища Бозок . . . . .	94
---	----

## СРЕДНЯЯ ВОЛГА

Х. М. Абдуллин (Казань, Россия). География и особенности кладов и случайных находок периода Золотой Орды и Казанского ханства на территории Казанской губернии во второй половине XIX — начале XX вв. (по материалам отчетов о находках казанским губернаторам) . . . . .	99
Д. Ю. Бадеев (Москва, Россия). Динамика развития городской территории средневекового Болгара . . . . .	102
Д. Ю. Бадеев (Москва, Россия), Р. Р. Валиев (Казань, Россия). Усадьбы золотоордынского Болгара к юго-западу от Соборной мечети . . . . .	105
В. С. Баранов (Казань, Россия). К вопросу о границе между ранним и поздним горизонтами золотоордынского слоя Болгарского городища . . . . .	108
А. М. Губайдуллин (Казань, Россия). О строительстве оборонительных сооружений Болгарского городища в золотоордынский период . . . . .	111
И. Л. Измайлов (Казань, Россия). Болгарский улус во второй половине XIII — середине XIV вв.: историко-археологический анализ . . . . .	113
В. Ю. Коваль, П. Е. Русаков (Москва, Россия). О фортификации Болгарского городища в XIV в. . . . .	118
Д. Г. Мухаметшин (Болгар, Россия). К вопросу о социально-исторической топографии Великого Болгара в XIII—XIV вв. . . . .	121
И. Д. Мухаметшин (Болгар, Россия). Топография поселений округа золотоордынского Болгара . . . . .	124
Т. Б. Никитина (Казань, Россия), Е. Е. Воробьева (Йошкар-Ола, Россия). К исторической топографии средневековых могильников Марийско-Чувашского Поволжья . . . . .	127
К. А. Руденко (Казань, Россия). Булгарский улус Золотой Орды: историческая география . . . . .	131
А. Г. Ситдинов (Казань, Россия). Историческая география Среднего Поволжья: вторая половина XIV — первая половина XV в. . . . .	135
О. В. Степанов (Казань, Россия). Клад джучидских монет второй четверти XV в. из Алексеевского района Татарстана. К вопросу о монетных дворах Булгарского улуса в XV в. . . . .	141
З. Г. Шакиров, Ф. Ш. Хузин (Казань, Россия). Проблемы изучения памятников золотоордынского времени на территории Билярского городища и в его округе . . . . .	145

## НИЖНЯЯ ВОЛГА

Д. В. Васильев (Астрахань, Россия). Дельта Волги в XIII веке (по материалам Самосдельского городища и новых памятников, выявленных в дельте) . . . . .	153
И. В. Волков (Москва, Россия). Изображение бассейна Волги и Каспия на европейских картах XIV—XVI вв. . . . .	156
З. В. Доде (Ростов-на-Дону, Россия). Об одном половецком погребении и интерпретациях на тему ртути . . . . .	161

А. Ю. Зеленева, Ю. А. Зеленева (Йошкар-Ола, Россия). Мордва Нижнего Поволжья в золотоордынское время . . . . .	164
А. Ф. Кочкина (Самара, Россия). К характеристике пространственной организации системы расселения в правобережье Самарского Поволжья в золотоордынский период . . . . .	166
Д. А. Кубанкин (Саратов, Россия). К вопросу о хронологии Укека и памятников его окружи . . . . .	170
И. Ю. Лапшина (Волгоград, Россия). Вопрос о границе между Мамаевой и Волжской Ордой . . . . .	174
И. В. Матюшко, Л. А. Краева, Л. В. Купцова (Оренбург, Россия). Серебряные дирхемы Золотой Орды в степном Приуралье . . . . .	177
М. В. Моисеев (Москва, Россия). Западные рубежи Ногайской Орды. К истории ногайско-крымских и ногайско-астраханских отношений XVI века . . . . .	180
Л. Ф. Недашковский, М. Б. Шигапов (Казань, Россия). Топография и застройка Багаевского селища . . . . .	183
Е. М. Пигарёв (Казань, Россия). Дельта Волги в золотоордынский период . . . . .	187
Б. Р. Рахимзянов (Казань, Россия). Стратификация игроков политической сцены Дешт-и Кипчака в начале XV века: случай приезда сыновей Тохтамыша в «земли Руси» . . . . .	191
Р. Ю. Рева (Казань, Россия). О наименовании некоторых городов на караванном пути Хорезм — Сарай в конце XIII — начале XIV вв. . . . .	195
Д. А. Сташенков (Самара, Россия). Кузькинский мордовский могильник конца XIII—XIV в.: новые материалы о населении Самарского Поволжья в эпоху Золотой Орды . . . . .	201
Л. В. Яворская, Е. Е. Антипина (Москва, Россия). География и особенности жизнеобеспечения городов Золотой Орды по археозоологическим данным . . . . .	204

## СЕВЕРНЫЙ КАВКАЗ И ЗАКАВКАЗЬЕ

В. А. Бабенко (Ставрополь, Россия). Локализация комплекса из урочища Гашун-Уста (Ставропольская губерния, 1890 г.) и выделение золотоордынских владений в Центральном Предкавказье . . . . .	211
И. А. Дружинина (Москва, Россия). Нижнее Закубанье в XIII—XIV вв.: на границе культур и природных зон . . . . .	215
Ю. В. Зеленский (Краснодар, Россия). Находки половецких каменных изваяний как источник по изучению географии половецких кочевий степного Прикубанья . . . . .	219
В. П. Мокрушин, Е. И. Нарожный, П. В. Соков (Краснодар, Россия). О внутренней топографии поселения XIII—XV вв. «Железнодорожное-1» (Крымский район Краснодарского края): предварительные наблюдения . . . . .	221
Е. И. Нарожный (Краснодар, Россия). О локализации «Трехстенного городка» на Нижнем Тереке: некоторые вопросы исторической географии XIII—XVII вв. . . . .	225
Е. И. Нарожный, П. В. Соков (Краснодар, Россия). География события 1222 года на Северном Кавказе . . . . .	232
Л. М. Носкова (Москва, Россия). Адыгская керамика золотоордынского времени в фондах Государственного музея Востока . . . . .	238

Ю. Д. Обухов (Прасковья, Россия). Город Золотой Орды Маджар по письменным и картографическим источникам . . . . .	.242
С. Н. Савенко (Пятигорск, Россия). К исторической топографии Нижнего и Верхнего Джулатов золотоордынского времени (историографические аспекты) . .	.246
Е. Л. Соснина (Пятигорск, Россия). Франкоязычные путешественники прошлого о памятниках золотоордынской эпохи на Кавказе (городище Маджары) . . . . .	.254

## СЕВЕРНОЕ ПРИЧЕРНОМОРЬЕ И КРЫМ

L. Bejenaru (Yassi, Romania), L. Bacumenco-Pîrnău (Kishinev, Moldova). Animals for Food in the Golden Horde City of Old Orhei (Republic of Moldova): Topography and Archaeozoological Data . . . . .	.259
С. Г. Бочаров (Симферополь, Крым). Историческая география Генуэзской Газарии 1275—1475 гг. . . . .	.263
А. Г. Герцен, Ю. М. Могаричев (Симферополь, Крым). К исторической топографии Кырк-Ера: мнимая гробница Айдар-хана . . . . .	.269
А. Г. Герцен, В. Е. Науменко (Симферополь, Крым). О золотоордынском периоде в истории Мангупского городища: к постановке научной проблемы . . . . .	.272
С. В. Дьячков (Харьков, Украина). «Новые» объекты на топографической карте генуэзской крепости Чембало XIV—XV вв. (по материалам раскопок 1999—2013 гг.) . . . . .	.275
В. П. Кирилко (Симферополь, Крым). Крымский контекст золотоордынской архитектуры в научных трудах современных исследователей . . . . .	.279
С. А. Кравченко (Азов, Россия). Топография гончарного производства Азака . . . .	.284
Э. Е. Кравченко (Донецк, Украина). Северо-Восточное Приазовье и среднее течение Северского Донца в XIII—XIV вв. (влияние природно-географического фактора на заселение территории) . . . . .	.287
А. Н. Масловский (Азов, Россия). Топография городских могильников золотоордынского Азака и их влияние на общегородскую планировку . . . . .	.290
В. Л. Мыц (Санкт-Петербург, Россия). Симболон — Чембало — Балаклава: семантика топонимов и особенности топографии средневекового города . . . . .	.294
М. В. Цыбин (Воронеж, Россия). Некоторые вопросы исторической географии Среднего Подонья в эпоху Золотой Орды . . . . .	.299
В. Н. Чхаидзе (Москва, Россия). Военная организация кочевников Крыма в XII—XIV веках . . . . .	.302
Н. И. Юдин, А. П. Минаев (Азов, Россия). Новые данные по исторической географии золотоордынских поселений Нижнего Подонья и Северо-Восточного Приазовья . . . . .	.305
Список сокращений . . . . .	.307

## CONTENTS

Foreword . . . . .	21
--------------------	----

### THE FAR EAST

N. G. Artemieva ( <i>Vladivostok, Russian Federation</i> ). The Palace Architecture of the Jurchen Towns in Primorye . . . . .	25
O. V. Diakova, V. V. Shevchenko ( <i>Vladivostok, Russian Federation</i> ). The Manchu-Tungus and the Daurs of the Amur area: An ethno-cultural borderland (according to fortification materials) . . . . .	28
N. A. Kluyev, I. V. Gridasova, M. A. Yakupov ( <i>Vladivostok, Russian Federation</i> ). New Discoveries in the Medieval Archaeology of Primorye: Koksharovka-1 Hillfort . . . . .	31
N. A. Kluyev, I. Yu. Sleptsov, A. L. Ivliev ( <i>Vladivostok, Russian Federation</i> ). Koksharovka-8 — a Unique Medieval Burial Complex in Primorye . . . . .	35
N. N. Kradin ( <i>Vladivostok, Russian Federation</i> ). On the Study of the Cities of the Mongol Empire in Mongolia and the Trans-Baikal Region . . . . .	39

### SIBERIA AND TRANSBAIKALIA

N. N. Kradin, S. E. Baksheeva ( <i>Vladivostok, Russian Federation</i> ), E. V. Kovychev ( <i>Chita, Russian Federation</i> ), A. V. Kharinskii ( <i>Irkutsk, Russian Federation</i> ). The Alestuy Homestead Site of the Mongol Period in the East Baikal Region . . . . .	45
I. L. Kyzlasov ( <i>Moscow, Russian Federation</i> ). Archaeological Features of Administrative Borders in Medieval South Siberia (after the works by L. R. Kyzlasov) . . . . .	49
P. O. Senotrusova, P. V. Mandryka ( <i>Krasnoyarsk, Russian Federation</i> ). The Yenisei Siberia Region as the Northern Periphery of the Mongol Empire . . . . .	54
S. F. Tataurov ( <i>Omsk, Russian Federation</i> ). The Turkic-Tatar Cities of Western Siberia in the 14 <sup>th</sup> —16 <sup>th</sup> Centuries in Archaeological and Historical Researches . . . . .	58
S. S. Tikhonov ( <i>Omsk, Russian Federation</i> ). The Collapse of the Siberian Khanate: the stages of the historical process in the north-eastern outskirts of the Tatar World . . . . .	62
A. V. Kharinskii ( <i>Irkutsk, Russian Federation</i> ), E. V. Kovychev ( <i>Chita, Russian Federation</i> ), N. N. Kradin ( <i>Vladivostok, Russian Federation</i> ). The Okoshki 1 Burial Mound Site in South-Eastern Transbaikalia and Some Aspects of the Mongol Identity in the 13 <sup>th</sup> and 14 <sup>th</sup> Centuries . . . . .	65

### CENTRAL ASIA

A. A. Bissembaev ( <i>Aktobe, Kazakhstan</i> ). Western Kazakhstan in the 13 <sup>th</sup> —14 <sup>th</sup> Centuries . . . . .	71
A. A. Bissembaev ( <i>Aktobe, Kazakhstan</i> ), G. A. Akhatov ( <i>Almaty, Kazakhstan</i> ). Golden Horde Hillforts in Western Kazakhstan . . . . .	74
E. D. Zilivinskaya ( <i>Moscow, Russian Federation</i> ). Golden Horde Sites of Western Kazakhstan. New studies . . . . .	77
O.-Sh. Kdirniazob ( <i>Nukus, Uzbekistan</i> ). A Mosque and a Caravanserai from Puljay: Golden Horde Sites in Northern Karakalpakstan . . . . .	81
O.-Sh. Kdirniazob, M.-Sh. Kdirniazob ( <i>Nukus, Uzbekistan</i> ). Crimean and Golden Horde Parallels in the Culture of the Southern Aral Region Cities . . . . .	84

<b>A. I. Torgoev</b> ( <i>Saint Petersburg, Russian Federation</i> ), <b>V. A. Kolchenko</b> ( <i>Bishkek, Kyrgyzstan</i> ), <b>Ia. V. Frenkel</b> ( <i>Saint Petersburg, Russian Federation</i> ). <b>Fire at Krasnaya Rechka Hillfort: Traces of the Mongol Invasion in Tian-Shan Region?</b> . . . . .	87
<b>M. K. Khabdulina</b> ( <i>Astana, Kazakhstan</i> ). <b>Early Muslim Burials in the Necropolis of Bozok Hillfort</b> . . . . .	94

## MIDDLE VOLGA

<b>Kh. M. Abdullin</b> ( <i>Kazan, Russian Federation</i> ). <b>Geography and Peculiarities of Hoards and Stray Finds of the Golden Horde and the Kazan Khanate Period in the Territory of Kazan Province in the Second Half of the 19<sup>th</sup> — Early 20<sup>th</sup> Centuries (after reports to the governors of Kazan)</b> . . . . .	99
<b>D. Yu. Badeev</b> ( <i>Moscow, Russian Federation</i> ). <b>The Dynamics of Medieval Bolgar Urban Development</b> . . . . .	102
<b>D. Yu. Badeev</b> ( <i>Moscow, Russian Federation</i> ), <b>R. R. Valiev</b> ( <i>Kazan, Russian Federation</i> ). <b>The Homesteads of the Bulgar during the Golden Horde Period to the South-West of the Cathedral Mosque</b> . . . . .	105
<b>V. S. Baranov</b> ( <i>Kazan, Russian Federation</i> ). <b>On the Problem of the Boundary between the Early and the Late Horizons of the Golden-Horde Stratum of the Bolgar Hillfort</b> . . .	108
<b>A. M. Gubaidullin</b> ( <i>Kazan, Russian Federation</i> ). <b>On the Defensive Structures of the Bolgar Hillfort in the Golden Horde Period</b> . . . . .	111
<b>I. L. Izmailov</b> ( <i>Kazan, Russian Federation</i> ). <b>Bolgar Ulus in the Second Half of the 13<sup>th</sup> to Mid-14<sup>th</sup> Centuries: an historical and archaeological analysis</b> . . . . .	113
<b>V. Yu. Koval, P. Ye. Rusakov</b> ( <i>Moscow, Russian Federation</i> ). <b>On Fortification of the Bolgar Hillfort in the 14<sup>th</sup> Century</b> . . . . .	118
<b>Dj. G. Muhametshin</b> ( <i>Bolgar, Russian Federation</i> ). <b>On the Problem of Great Bolgar Socio-Historical Topography in the 13<sup>th</sup>—15<sup>th</sup> Centuries</b> . . . . .	121
<b>I. Dj. Muhametshin</b> ( <i>Bolgar, Russian Federation</i> ). <b>Topography of Settlements in the Vicinity of the Golden-Horde Bolgar</b> . . . . .	124
<b>T. B. Nikitina</b> ( <i>Kazan, Russian Federation</i> ), <b>E. E. Vorobeva</b> ( <i>Yoshkar-Ola, Russian Federation</i> ). <b>On the Historical Topography of Medieval Burial Complexes in the Volga Mari-Chuvash Region</b> . . . . .	127
<b>K. A. Rudenko</b> ( <i>Kazan, Russian Federation</i> ). <b>The Bolgar Ulus of the Golden Horde: Historical Geography</b> . . . . .	131
<b>A. G. Sitdikov</b> ( <i>Kazan, Russian Federation</i> ). <b>Historical Geography of the Middle Volga Region in the Second Half of 14<sup>th</sup> — First Half of 15<sup>th</sup> Centuries</b> . . . . .	135
<b>O. V. Stepanov</b> ( <i>Kazan, Russian Federation</i> ). <b>The Hoard of Juchid Coins (Second Quarter of the 15<sup>th</sup> Century) from Alexeyevsky District of Tatarstan: to the problem of the 15<sup>th</sup>-century Bolgar Ulus mints</b> . . . . .	141
<b>Z. G. Shakirov, F. Sh. Khuzin</b> ( <i>Kazan, Russian Federation</i> ). <b>Problems of Studies of the Golden-Horde Period Sites in the Territory of the Bilyar Hillfort Site and Its Environs</b> . . . . .	145

## LOWER VOLGA

<b>D. V. Vasiliev</b> ( <i>Astrakhan, Russian Federation</i> ). <b>The Volga Estuary in the 13<sup>th</sup> Century (based on the materials of the Samosdelka hillfort site and newly-found sites in the area)</b> .153	153
---	-----

<b>I. V. Volkov (Moscow, Russian Federation). Representation of the Volga Basin and the Caspian Sea on 14-16<sup>th</sup>-century European Maps . . . . .</b>	<b>.156</b>
<b>Z. V. Dode (Rostov-on-Don, Russian Federation). On a Polovtsian Burial: Interpretations of Mercury Presence . . . . .</b>	<b>.161</b>
<b>A. Yu. Zeleneev, Yu. A. Zeleneev (Yoshkar-Ola, Russian Federation). The Mordvinians of the Lower Volga Region under the Golden Horde . . . . .</b>	<b>.164</b>
<b>A. F. Kochkina (Samara, Russian Federation). On Spatial Organization Characteristics of the Settlement System in the Right-Bank Volga Samara Region During the Golden Horde Period . . . . .</b>	<b>.166</b>
<b>D. A. Kubankin (Saratov, Russian Federation). To the Problem of Ukek Chronology and Sites in Its Environs . . . . .</b>	<b>.170</b>
<b>I. Yu. Lapshina (Volgograd, Russian Federation). About the Border between the Mamai and the Volga Hordes . . . . .</b>	<b>.174</b>
<b>I. V. Matyushko, L. A. Kraeva, L. V. Kuptsova (Orenburg, Russian Federation). Golden Horde Silver Dirhams on the Area of the Ural Steppe . . . . .</b>	<b>.177</b>
<b>M. V. Moiseev (Moscow, Russian Federation). The Nogai Horde Western Boundaries. On the History of Nogai Relations with Astrakhan and the Crimea in the 16<sup>th</sup> Century . .</b>	<b>.180</b>
<b>L. F. Nedashkovsky, M. B. Shigapov (Kazan, Russian Federation). Topography and Development of Bagaevka Settlement . . . . .</b>	<b>.183</b>
<b>E. M. Pigarev (Kazan, Russian Federation). The Estuary of the Volga River in the Golden Horde Period . . . . .</b>	<b>.187</b>
<b>B. R. Rakhimzianov (Kazan, Russian Federation). Stratification of Political Actors of the Desht-i-Qipchaq in the Beginning of the Fifteenth Century: the Case of the Arrival of Tokhtamysh's Sons to Muscovy . . . . .</b>	<b>.191</b>
<b>R. Yu. Reva (Kazan, Russian Federation). On the Names of Some Towns along the Caravan Route from Khorezm to Saray in the Late 13<sup>th</sup> — Early 14<sup>th</sup> Century . . .</b>	<b>.195</b>
<b>D. A. Stashenkov (Samara, Russian Federation). The Mordovian Kuzkinsky Burial Ground of the Late 13<sup>th</sup> — 14<sup>th</sup> Centuries: new materials about the population of the left-bank Volga Samara area in the Golden Horde era . . . . .</b>	<b>.201</b>
<b>L. V. Yavorskaya, E. Ye. Antipina (Moscow, Russian Federation). The Geography and Peculiarities of the Life-Support System of the Golden Horde Towns (based upon archaeozoological data) . . . . .</b>	<b>.204</b>

## THE NORTHERN CAUCASUS AND TRANSCAUCASIA

<b>V. A. Babenko (Stavropol, Russian Federation). Localization of the Gashun-Usta Stow Complex (Stavropol Province, 1890) and Distinction of the Golden Horde Possessions in Central Ciscaucasia . . . . .</b>	<b>.211</b>
<b>I. A. Druzhinina (Moscow, Russian Federation). Lower Trans-Kuban in the 13<sup>th</sup>—14<sup>th</sup> Centuries: on the border of cultures and natural zones . . . . .</b>	<b>.215</b>
<b>Yu. V. Zelenskiy (Krasnodar, Russian Federation). Findings of Polovtsian Stone Sculptures as a Source for the Study of the Geography of Polovtsian Encampments in the Kuban Steppes . . . . .</b>	<b>.219</b>
<b>V. P. Mokrushin, E. I. Narozhny, P. V. Sokov (Krasnodar, Russian Federation). On the Internal Topography of the 13<sup>th</sup>—15<sup>th</sup>-Century Settlement “Zheleznodorozhnoye-1” (Krymsk District, Krasnodar Krai): preliminary observations . . . . .</b>	<b>.221</b>

E. I. Narozhny ( <i>Krasnodar, Russian Federation</i> ). On Localization of the “Trekhsenny Gorodok” site on the Lower Terek: issues of 13 <sup>th</sup> —17 <sup>th</sup> -century historical geography . . .	.225
E. I. Narozhny, P. V. Sokov ( <i>Krasnodar, Russian Federation</i> ). The Geography of 1222 Events in the North Caucasus . . . . .	.232
L. M. Noskova ( <i>Moscow, Russian Federation</i> ). The Adygeyan Pottery of the Golden Horde Period from the Collections of the State Museum of Oriental Art (Moscow) . . .	.238
Yu. D. Obukhov ( <i>Praskoveya, Russian Federation</i> ). Madjar, a City of the Golden Horde, by Written, Cartographic and Visual Sources . . . . .	.242
S. N. Savenko ( <i>Pyatigorsk, Russian Federation</i> ). Historical topography of the Lower and Upper Djulat Cities in the Golden Horde time (aspects of historiography) . . . . .	.246
E. L. Sosnina ( <i>Pyatigorsk, Russian Federation</i> ). French-speaking Travelers of the Past about the Golden Horde Sites in the Caucasus (Madjary Hillfort) . . . . .	.254

## NORTH BLACK SEA REGION AND THE CRIMEA

L. Bejenaru ( <i>Yassi, Romania</i> ), L. Bacumenco-Pîrnău ( <i>Kishinev, Moldova</i> ). Animals for Food in the Golden Horde City of Old Orhei (Republic of Moldova): Topography and Archaeozoological Data . . . . .	.259
S. G. Bocharov ( <i>Simferopol, Crimea</i> ). The Historical Geography of the Genoese Gazaria 1275—1475 . . . . .	.263
A. G. Gertsen, Yu. M. Mogarychev ( <i>Simferopol, Crimea</i> ). On Historical Topography of Qırq Yer: a delusory tomb of Hayder Khan . . . . .	.269
A. G. Gertsen, V. E. Naumenko ( <i>Simferopol, Crimea</i> ). On the Golden Horde Period in the History of Mangup Settlement: the Formulation of a Scientific Problem . . . . .	.272
S. V. Dyachkov ( <i>Kharkov, Ukraine</i> ). “New” Objects on the Topographic Map of the Genoese Fortress Cembalo, 14 <sup>th</sup> —15 <sup>th</sup> Centuries (by materials of the digs in 1999—2013) . . . . .	.275
V. P. Kirilko ( <i>Simferopol, Crimea</i> ). The Crimean Context of Golden Horde Architecture in Scientific Works by Modern Researchers . . . . .	.279
S. A. Kravchenko ( <i>Azov, Russian Federation</i> ). Topography of Azak Pottery Production .	.284
E. E. Kravchenko ( <i>Donetsk, Украина</i> ). North-Eastern Azov Sea Region and Middle Reaches of the Seversky Donets River in the 13—14 <sup>th</sup> Centuries (the impact of natural and geographical factors on the peopling of the territory) . . . . .	.287
A. N. Maslovski ( <i>Azov, Russian Federation</i> ). The Topography of Burial Grounds of Golden Horde Azak and their Impact on the Urban Planning . . . . .	.290
V. L. Mytz ( <i>Saint Petersburg, Russian Federation</i> ). Symbolon — Cembalo — Balaklava: Toponymy Semantics and Peculiarities of the Medieval Town Topography . . . . .	.294
M. V. Tcybin ( <i>Voronezh, Russian Federation</i> ). Some Questions of Historical Geography of the Middle Don Region in the Era of the Golden Horde . . . . .	.299
V. N. Chkhaidze ( <i>Moscow, Russian Federation</i> ). The Military Organization of the Nomads of the Crimea in 12 <sup>th</sup> — 14 <sup>th</sup> Centuries . . . . .	.302
N. I. Yudin, A. P. Minaev ( <i>Azov, Russian Federation</i> ). New Data on the Historical Geography of the Golden Horde Settlements in the Lower Don and North-Eastern Azov Regions . . . . .	.305
Abbreviations . . . . .	.307