


АКАДЕМИЯ НАУК РЕСПУБЛИКИ ТАТАРСТАН
ИНСТИТУТ АРХЕОЛОГИИ им. А. Х. ХАЛИКОВА

НАЦИОНАЛЬНАЯ АКАДЕМИЯ НАУК УКРАИНЫ
ИНСТИТУТ АРХЕОЛОГИИ
КРЫМСКИЙ ФИЛИАЛ

КАЗАНСКИЙ (ПРИВОЛЖСКИЙ) ФЕДЕРАЛЬНЫЙ УНИВЕРСИТЕТ
ИНСТИТУТ МЕЖДУНАРОДНЫХ ОТНОШЕНИЙ, ИСТОРИИ И ВОСТОКОВЕДЕНИЯ

УНИВЕРСИТЕТ ВЫСШАЯ АНТРОПОЛОГИЧЕСКАЯ ШКОЛА



ГЕНУЭЗСКАЯ ГАЗАРИЯ *и* ЗОЛОТАЯ ОРДА

Под редакцией
С.Г. Бочарова и А.Г. Ситдикова

Казань — Симферополь — Кишинев


2015

ACADEMY OF SCIENCES OF THE REPUBLIC OF TATARSTAN
A. KH. KHALIKOV INSTITUTE OF ARCHAEOLOGY

NATIONAL ACADEMY OF SCIENCES OF UKRAINE
INSTITUTE OF ARCHAEOLOGY
CRIMEA BRANCH

KAZAN (VOLGA REGION) FEDERAL UNIVERSITY
INSTITUTE OF ORIENTAL STUDIES AND INTERNATIONAL RELATIONS

HIGH ANTHROPOLOGICAL SCHOOL UNIVERSITY



**THE GENOESE
GAZARIA**
and
**THE GOLDEN
HORDE**

Edited by
Sergei Bocharov and Ayrat Sitdikov

Kazan — Simferopol — Kishinev

2015

Descrierea CIP a Camerei Naționale a Cărții

Генуэзская Газария и Золотая Орда = The Genoese Gazaria and the Golden Horde: [on-line] / отв. ред.: Сергей Геннадиевич Бочаров ; науч. рецензенты: И. Л. Кызласов [и др.]. – Кишинев: Stratum Plus, 2015. – (Серия «Археологические источники Восточной Европы», ISBN 978-9975-4272-6-5).

1 disc optic electronic (CD-ROM) : sd., col.; în container, 13 × 13 cm.

Cerințe de sistem: Windows 98/2000/XP, 32 Mb hard

ISBN 978-9975-4272-8-9.

902/904(4)(082)

Г 34

Сборник статей посвящен историко-географическим исследованиям территорий и историко-топографическому изучению городов Византийской империи, Золотой Орды, Генуэзской республики в XIII—XV вв. и государств-наследников этих территорий в XVI—XVIII вв. в Юго-Восточной Европе. В него вошли статьи, подготовленные девятнадцатью исследователями из России, Украины, Молдовы и Казахстана.

Для специалистов по истории и археологии средних веков, а также для краеведов и широкого круга читателей.

-
- © Казанский (Приволжский) Федеральный университет
© Институт археологии им. А.Х. Халикова Академии наук Республики Татарстан
© Ответственные редакторы: С.Г. Бочаров, А.Г. Ситдинов
© Издательство «Stratum plus» Р.Р., Университет «Высшая антропологическая школа»
© Обложка: Д.А. Топал
Редактор материалов на английском языке: Ю.Д. Тимотина
Технический координатор: Ж.Б. Кроитор
Оригинал-макет: Д.А. Топал, Л.А. Мосионжник, Г.В. Засыпкина
Редактор карт: Л.А. Мосионжник
Корректор: Г.В. Засыпкина

Печатается по решению ученых советов:

Института археологии имени А. Х. Халикова Академии наук Республики Татарстан,
протокол № 1 от 14 мая 2014 г.
Крымского филиала Института археологии Национальной Академии наук Украины,
протокол № 3 от 12 апреля 2013 г.

Под редакцией

С. Г. Бочарова и А. Г. Ситдикова

Научные рецензенты:

И. Л. Кызласов, доктор исторических наук,
заведующий группой средневековой археологии евразийских степей
Института археологии Российской Академии наук

Ю. М. Могаричев, доктор исторических наук,
профессор Крымского республиканского института
последипломного педагогического образования

С. Б. Сорочан, доктор исторических наук,
профессор, заведующий кафедрой истории древнего мира и средних веков
Харьковского национального университета имени В. Н. Каразина

Издание подготовлено за счет средств субсидии, выделенной в рамках государственной поддержки Казанского (Приволжского) федерального университета в целях повышения его конкурентоспособности среди ведущих мировых научно-образовательных центров

Printed by decision of the following Academic Councils:

A. Kh. Khalikov Institute of Archaeology of the Academy of Sciences of the Republic of Tatarstan,
minutes no. 1 of 14 May 2014

Crimean Branch of the Institute of Archaeology, National Academy of Sciences of Ukraine,
minutes no. 3 of 12 April 2013

Edited by

Sergei Bocharov and Ayrat Sitdikov

Reviewed by:

I. L. Kyzlasov, doctor of historical sciences,
Head of the Eurasian Steppes Medieval Archaeology Group
Archaeology Institute, Russian Academy of Sciences

Yu. M. Mogarichev, doctor of historical sciences,
Professor of the Crimean Institute for
Post-University Pedagogical Education

S. B. Sorochan, doctor of historical sciences,
Professor, Head of Ancient and Medieval History Department,
V.N. Karazin National University in Kharkov

The volume was funded by the subsidy the Russian Government
to support the Program of competitive growth of Kazan Federal University
among world class academic centers and universities

СОДЕРЖАНИЕ

С. Г. Бочаров (Симферополь, Крым), А. Г. Ситдинов (Казань, Россия). Предисловие	13
--	-----------

ГЕНУЭЗСКАЯ ГАЗАРИЯ

Н. Д. Руссев (Кишинёв, Молдова). Два варианта городской истории средневекового Причерноморья — Белгород и Олешье	19
А. Г. Еманов (Тюмень, Россия). Дж. Каталано из Солдаи первой четверти XV века: эпиграфический экзерсис.	39
С. Г. Бочаров (Симферополь, Крым). Генуэзский замок Калиера	47
В. Л. Мыц (Санкт-Петербург, Россия). «Крымский поход» Тимура в 1395 г.: историографический конфуз, или археология против историографической традиции	99
И. Б. Тесленко (Симферополь, Крым). Пифосы из археологических комплексов Таврики XIV—XV вв.	125

ЗОЛОТАЯ ОРДА

О. В. Кузнецова (Алматы, Казахстан). Поливная керамика Сарайчика. . .	167
Е. М. Пигарёв (Астрахань, Россия). Памятники золотоордынской эпохи на территории Астраханской области	181
Л. В. Яворская (Москва, Россия). Процессы урбанизации и динамика мясного потребления в средневековых городах Поволжья (по археозоологическим материалам)	197
О. А. Ильина (Камышин, Россия). Вопросы исторической топографии и хронологии золотоордынских городов Нижневолжского Правобережья	207
Д. А. Кубанкин (Саратов, Россия). Историческая топография Увекского городища	243
К. А. Руденко (Казань, Россия). Памятники эпохи Золотой Орды на Средней Волге (Булгарский улус Золотой Орды).	255

А. Г. Ситдииков (Казань, Россия). Казань в эпоху Золотой Орды.	365
А. Ю. Зеленева (Йошкар-Ола, Россия). Расселение мордвы: её этническая и политическая история в XIII—XV вв.	377
А. Н. Масловский (Азов, Россия). Заметки по топографии золотоордынского города Азака	383
Э. Е. Кравченко (Донецк, Украина). Памятники золотоордынского времени в степях между Днестром и Доном.	411
М. В. Ельников (Запорожье, Украина). Памятники золотоордынского периода в Нижнем Поднепровье	479
В. П. Кирилко (Симферополь, Крым). Строительная периодизация т. н. мечети Узбека в Старом Крыму.	509
Г. С. Богуславский (Одесса, Украина). Эпоха Улуса Джучи в Северо-Западном Причерноморье и город Акджа Керман	559

ВИЗАНТИЯ ПОСЛЕ ВИЗАНТИИ

И. В. Волков (Москва, Россия). Два надгробных камня из Музея-заповедника «Херсонес Таврический»	573
И. В. Волков (Москва, Россия). Турецкая карта Черного и Азовского морей из собрания Государственного исторического музея.	577

ПУБЛИКАЦИЯ ИСТОЧНИКОВ

И. В. Волков (Москва, Россия). Путешествие Иосафата Барбаро в Персию в 1473—1478 гг. (текст, перевод, комментарий)	605
Список сокращений.	693

CONTENTS

S. G. Bocharov (<i>Simferopol, Crimea</i>), A. G. Sitdikov (<i>Kazan, Russian Federation</i>). Introduction	15
---	-----------

GENOESE GAZARIA

N. D. Russev (<i>Kishinev, Moldova</i>). Two Variants of the Urban History of Medieval Black Sea Region — Belgorod and Oleshye	19
A. G. Emanov (<i>Tyumen, Russian Federation</i>). G. Catalano of Soldaia of the First Quarter of 15th Century: an Epigraphic Exercise	39
S. G. Bocharov (<i>Simferopol, Crimea</i>). Kaliera, a Genoese Castle	47
V. L. Myts (<i>Saint Petersburg, Russian Federation</i>). Timur’s Crimean Campaign in 1395: a Historiographic Confusion, or Archaeology against Historiographic Tradition	99
I. B. Teslenko (<i>Simferopol, Crimea</i>). Pithoi from Archeological Complexes of the 14—15th Centuries in the Crimea	125

GOLDEN HORDE

O. V. Kuznetsova (<i>Almaty, Kazakhstan</i>). Glazed Ceramics of Saraichik Hillfort .	167
E. M. Pigarev (<i>Astrakhan, Russian Federation</i>). Golden Horde Sites on the Territory of Astrakhan Region	181
L. V. Yavorskaya (<i>Moscow, Russian Federation</i>). Urbanization Processes and Meat Consumption Trends in Medieval Towns in the Volga Area (by archaeozoological materials)	197
O. A. Ilyina (<i>Kamyshin, Russian Federation</i>). Problems of Historical Topography and Chronology of the Golden Horde Towns on the Right Bank of Lower Volga	207
D. A. Kubankin (<i>Saratov, Russian Federation</i>). Historical Topography of Uvek Hillfort	243
K. A. Rudenko (<i>Kazan, Russian Federation</i>). Sites of Golden Horde Time in the Middle Volga Region (Bulgar Ulus of the Golden Horde)	255

A. G. Sitdikov (<i>Kazan, Russian Federation</i>). Kazan during Golden Horde Epoch	365
A. Yu. Zeleneev (<i>Yoshkar-Ola, Russian Federation</i>). Distribution of Mordvins: Their Ethnic and Political History in the 13th—15th Centuries	377
A. N. Maslovskiy (<i>Azov, Russian Federation</i>). Notes on the Topography of the Golden Horde Town of Azak	383
E. E. Kravchenko (<i>Donetsk, Ukraine</i>). Sites of Golden Horde Time in Steppes between the Dnieper and the Don	411
M. V. Elnikov (<i>Zaporizhzhе, Ukraine</i>). Monuments of the Golden Horde Period in the Lower Dnieper Region	479
V. P. Kirilko (<i>Simferopol, Crimea</i>). Periodisation of Construction of the So Called Uzbek Mosque from Stary Krym	509
G. S. Boguslavskiy (<i>Odessa, Ukraine</i>). Jochi’s Ulus Time in the North-Western Pontic Area and the City of Akja Kerman	559

BYZANTIUM POST BYZANTIUM

I. V. Volkov (<i>Moscow, Russia</i>). Two Gravestones from the National Museum Reserve of Tauric Chersonesos	571
I. V. Volkov (<i>Moscow, Russia</i>). Turkish Map of the Black and Azov Seas from the State Historical Museum	577

SOURCES

I. V. Volkov (<i>Moscow, Russia</i>). Giosafat Barbaro’s Travel to Persia in 1473—1478 (text, translation, comments)	605
List of Abbreviations	693

А. Ю. Зеленева

Aleksej Zelenev. Mari State University¹.

Зеленева Алексей Юрьевич. Марийский государственный университет.

E-mail: y_zelenev@mail.ru, zelenev@marsu.ru

Address: ¹ Lenin Square, 1, Yoshkar-Ola, 424000, Russian Federation

Расселение мордвы: её этническая и политическая история в XIII—XV вв.

Keywords: Middle Volga region, 13th—15th centuries, Mordvins, Erzya, Moksha, Mongol invasion, Golden Horde period, ethnic history, political history.

Ключевые слова: Среднее Поволжье, XIII—XV вв., мордва, эрзя, мокша, монгольское завоевание, золотоордынский период, этническая история, политическая история.

A. Yu. Zelenev

Distribution of Mordvins: their Ethnic and Political History in the 13th—15th Centuries

The article presents peculiarities of the ethnic and political development of Mordvins in the Golden Horde period. In the pre — Golden Horde time, the Mordvins divided into two smaller ethnic groups, Erzya and Moksha. After the Mongol invasion (1240), Moksha lands became part of the Golden Horde, and Erzya lands were divided by Russian knyazes from Vladimir and Murom. A part of Erzya lands were also located on the very border of the Golden Horde. Such division contributed to further separation of the two ethnic groups. Starting from 1430—1440s, after the fall of Jochi's Ulus and up to 1552, the lands of the Mordvins became subject of continuous struggle between Kazan khanate and Moscow principality. Thus, Mordvins still remained in the composition of two separate states. Nevertheless, it is possible that a certain part of the Mordvin population was independent at that time.

A. Ю. Зеленева

Расселение мордвы: её этническая и политическая история в XIII—XV вв.

В статье рассматриваются особенности этнического и политического развития мордвы в золотоордынский период. В предмонгольское время у мордвы сложились два субэтнуса — эрзя и мокша. В результате монгольского завоевания (1240 г.) земли мокши оказались в составе Золотой Орды, а земли эрзи — под властью русских князей (владимирских и муромских) или на золотоордынском пограничье. Это способствовало дальнейшему разделению двух субэтносов. С рубежа 30—40-х гг. XV в., после распада Улуса Джучи, и до 1552 г. за мордовские земли боролись Казанское ханство и Московское княжество, и мордва по-прежнему находилась в составе двух разных государств, хотя, возможно, какая-то часть мордовского населения в это время была независимой.

Перед монгольским нашествием, т. е. в начале XIII века, у мордвы завершилось формирование двух субэтносов — эрзи и мокши. Одновременно завершается и этнополитическое их объединение. Ядром эрзянского (Пургасовского) объединения стал бассейн средней Тёши. Ядро мокшанского (Пурешевского) объединения располагалось в бассейне средней Мокши и верхнего Вада (Шитов 2000: 55) (рис. 1). Фактически же район, заселённый субэтносами мордвы, был несколько большим. Так, мордовское население появляется на среднем Алатыре, где известно Крутогорское поселение «Гладкое»,

датируемое предзолотоордынским временем (Зеленева 1994: 44—45), а не XIII—XV вв., как предполагал П. Д. Степанов (Степанов 1946: 67). Мордва довольно плотно продолжает заселять территории Верхнего Посурья. Правда, нужно отметить, что в предмонгольский период в мордовские земли идёт активное проникновение немордовских культурных и этнических элементов. Так, в южные земли, заселённые мордвой, проникает болгарское население. При этом в XI—XIII вв. оно привносит сюда элементы культуры, которые можно связать с городской культурой мусульманского Востока. Но коренной

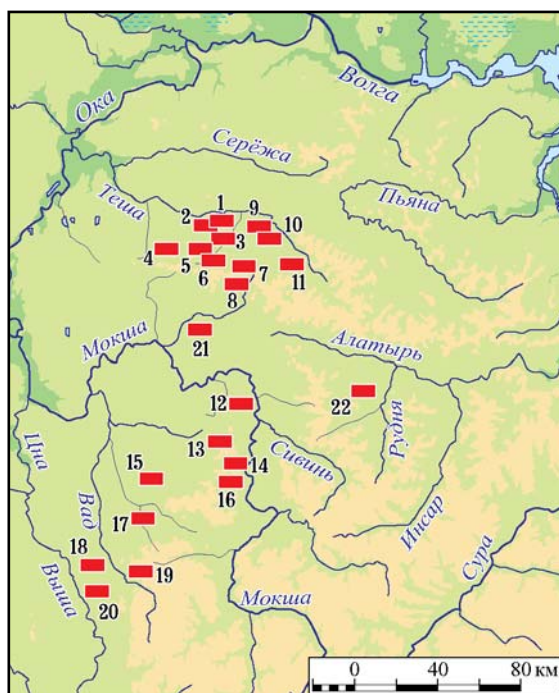


Рис. 1. Погребальные памятники мордвы в XI—XIII вв.: 1 — «Пятница» VII; 2 — Личадеево V; 3 — Стековский; 4 — Младший Кузнецовский; 5 — Погибловский; 6 — Сыресевский; 7 — Выползово II; 8 — Выползово VI; 9 — Красное I; 10 — Заречное II; 11 — Коринский; 12 — Стародевиченский; 13 — Мордовско-Паркинский; 14 — Ефаевский; 15 — Куликовский; 16 — Черемисский; 17 — Кельгининский; 18 — Старобадиковский I; 19 — Татаро-Лакинский; 20 — Сядемский; 21 — Саровский; 22 — Дубровский (по Шитов 2000: рис. 3).

Fig. 1. Mordvin funerary sites in 11th—13th centuries: 1 — “Piatnitsa” VII; 2 — Lichadeevo V; 3 — Stekovskii; 4 — Mladshii Kuzheneevskii; 5 — Pogiblovskii; 6 — Syresevskii; 7 — Vypolzovo II; 8 — Vypolzovo VI; 9 — Krasnoe I; 10 — Zarechnoe II; 11 — Korinskii; 12 — Starodevichenskii; 13 — Mordovsko-Parkinskii; 14 — Efaevskii; 15 — Kulikovskii; 16 — Cheremisskii; 17 — Kel’gininskii; 18 — Starobadikovskii I; 19 — Tataro-Lakinskii; 20 — Siademskii; 21 — Sarovskii; 22 — Dubrovskii (after Шитов 2000: рис. 3).

смены населения в Посурье в этот период не произошло, и мордва продолжала проживать на этих землях совместно с болгарями, возможно, даже имея политическую самостоятельность (земля Пуреша) (Загайнова, Зеленева, Зеленцова 2006: 165—171).

Осенью 1236 года войска Бату-хана вторглись в Волжскую Болгарию и до осени 1237 года вели боевые действия в её пределах, в том числе и против финно-угорских народов, входивших в её состав. Венгерский монах Юлиан сообщил, что «кроме того, они (монголы — А.З.) напали на Ведин, Меровию, Пойдовию, царство Морданов» (Аннинский 1940: 85). Из всех перечислен-

ных территорий идентификация царства Морданов с мордвой не вызывает сомнений, при этом подчёркивается не племенной, а государственный статус мордовских земель. В 1239 году монголы совершили новый поход на мордву (Черепнин 1970: 184). Реконструировать пути вторжения монголов в мордовские земли, как это делают некоторые исследователи (Гришаков 2004: 56—57), мы не можем, так как для этого нет достаточного количества источников, да и походов в это время могло быть больше, чем те два, о которых известно достоверно (Зеленева 2000: 20).

Мордовский народ не имел возможности покинуть обжитые места, спасаясь от разгрома и уничтожения, что связано и с устоявшимся к XIII веку хозяйственным укладом, и с отсутствием каких-то свободных земель по соседству. Поэтому к 1240 году мордва была покорена и даже участвовала в походе монголов на Европу (Документы 1940: 182).

Монгольский разгром мордовских земель так же, как и в других местностях, сыграл негативную роль и привёл к сокращению населения и упадку производительных сил общества. Археологически это подтверждается тем, что в ряде регионов, заселённых мордвой, в середине XIII века прекращают функционировать поселения (Мартыанов 1995: 51) и могильники. Так, например, на Кельгининском могильнике, расположенном в бассейне реки Мокши, после первой трети XIII века возобновляется захоронение покойных не ранее середины XIV века.

В отличие от русских княжеств, мордовские земли оказались не в вассальной зависимости от Золотой Орды, а непосредственно в составе этого государства. Граница между Улусом Джучи и русскими землями в районах расселения мордвы проходила в 1241—1380 гг. по нижнему течению рек Цна и Мокша. От устья Мокши граница шла по правому берегу Оки вниз по течению, до впадения в неё Тёши. Далее граница шла по рекам Тёше и Серёже, а затем по течению реки Пьяны до её впадения в реку Суру. Отсюда она вновь отклоняется к северу и идёт по Суру до впадения последней в Волгу (Егоров 1985: 44).

Конечно, намеченная граница весьма условна и, скорее всего, существовала определённая зона, в которой отсутствовала постоянная власть русских княжеств или Золотой Орды. Так, например, Елатьма, находящаяся на левом берегу реки Оки, ещё под 1381 годом упоминается как мордов-

ский городок, в русские земли не входящий (Археологическая карта 1993: 87). Тем не менее, предложенный вариант разграничения русских и ордынских земель в районе расселения мордвы подтверждается и данными археологии, и письменными источниками. Так, земли севернее Тёши, Серёжи и Пьяны в XII — первой половине XIII века были ареной упорной борьбы мордвы с русской княжеской экспансией, и уже к середине XIII века были частью покинуты мордвой, а частью мордовское население было подчинено здесь владимирским и муромским князьям. Мордовские земли, находящиеся южнее этой линии, вплоть до 1380 года и даже позднее находились в составе Золотой Орды, что подтверждается, например, сообщением о сражении 1377 года, когда суздальско-московское войско, действовавшее в Межпьянье, оказалось на территории, скорее всего, подчинённой Золотой Орде (Сафаргалиев 1960: 132).

Политическая ситуация, существовавшая в XIII—XV вв. в Восточной Европе, способствовала дальнейшему формированию в составе мордовского этноса двух субэтносов — эрзи и мокши. Северные мордовские земли, населённые эрзей, оказались частично на золотоордынском пограничье, где власть ханской администрации была слабее, а частью вообще остались в составе Северо-Восточной Руси, в которую они вошли ещё до середины 30-х годов XIII века. Мокшанские же земли оказались практически полностью непосредственно в составе Золотой Орды. Об этом говорит и привлечение именно мокшанских воинов во главе со своим князем к походу Батухана в Центральную Европу в 1240—1241 гг., что отражено в записках Рубрука (Документы 1940: 181).

Среди подвластного Золотой Орде мордовского населения численно преобладала мокша, поэтому в восточных источниках, авторы которых сведения получали в Золотой Орде, название мокша (мухша, мохша), скорее всего, распространялось на всю мордву. В русских летописях закрепляется домонгольская традиция объединённого названия народа — мордва. При этом легко заметить, что в большей степени русские источники этот этноним соотносят с эрзей.

Несмотря на военный разгром конца 30-х годов XIII века, по-видимому, уже к концу этого века происходит полное восстановление производительных сил и численности мордовского народа. Хотя некоторые территории, особенно в междуречье Тёши и Мокши, так и не восстановились до доор-

дынского уровня, но на многих мордовских территориях население не было уничтожено и не переселилось в другие места. Так, Гильом де Рубрук, посетивший Золотую Орду в начале 50-х годов XIII века отмечает, что земли в междуречье Дона и Волги заняты команами, которых он называет капчат, а севернее их находится территория мордвы, которую он называет моксель и мердас (Рубрук 1997: 108—109). Т.е. даже после событий похода Бату мордва продолжала занимать те же земли, которые она занимала и до монгольского нашествия, и проживала там, где традиционно считалось невозможным жить народам ввиду опасности ордынских набегов.

В период же наибольшего могущества Золотой Орды (первая половина — середина XIV века) мордва переживает некий демографический взрыв, в результате которого она не только продолжает заселять территории, которые традиционно занимала и в дозолотоордынский период, но и осваивает новые для себя земли в Нижнем Поволжье (Шитов 2000: 58—59) (рис. 2).

Так, в XIV веке происходит переселение части мордвы на территорию бывшей Волжской Болгарии (Казаков 1995: 36), где в это время известны надгробия с тахаллусами — фамилиями, включающими этноним мухши (мокша) (Мухаметшин 1994: 106). Этот факт подтверждается и распространением керамики, которую Н. А. Кокорина выделяет как тип 22 и соотносит с волжскими финнами (Кокорина 1994: 197—198). Скорее всего, именно эти переселенцы и положили начало той части мордвы, которая в последствии получила название каратаев (Зеленев 1999: 24).

Мордовские могильники в XIV веке появляются в Самарском Поволжье: эрзянский могильник Барбашина Поляна; мокшанский Муранский; эрзянско-мокшанский 2 Усинский. В Саратовском Поволжье известен мокшанский Аткарский могильник (Газимзянов 1995: 21—22). Мордовские скульгамы были найдены в ходе раскопок Селитренного городища (г. Сарай) (Зеленев 1993). Причем, скорее всего, эти находки говорят о присутствии людей мордовской национальности среди жителей города.

Причиной значительного увеличения мордовской этнической территории была политическая стабильность, которую мы наблюдаем в Золотой Орде в первой половине XIV века. Безопасность жизни в государстве для его подданных независимо от этнической принадлежности и позволяла осущест-

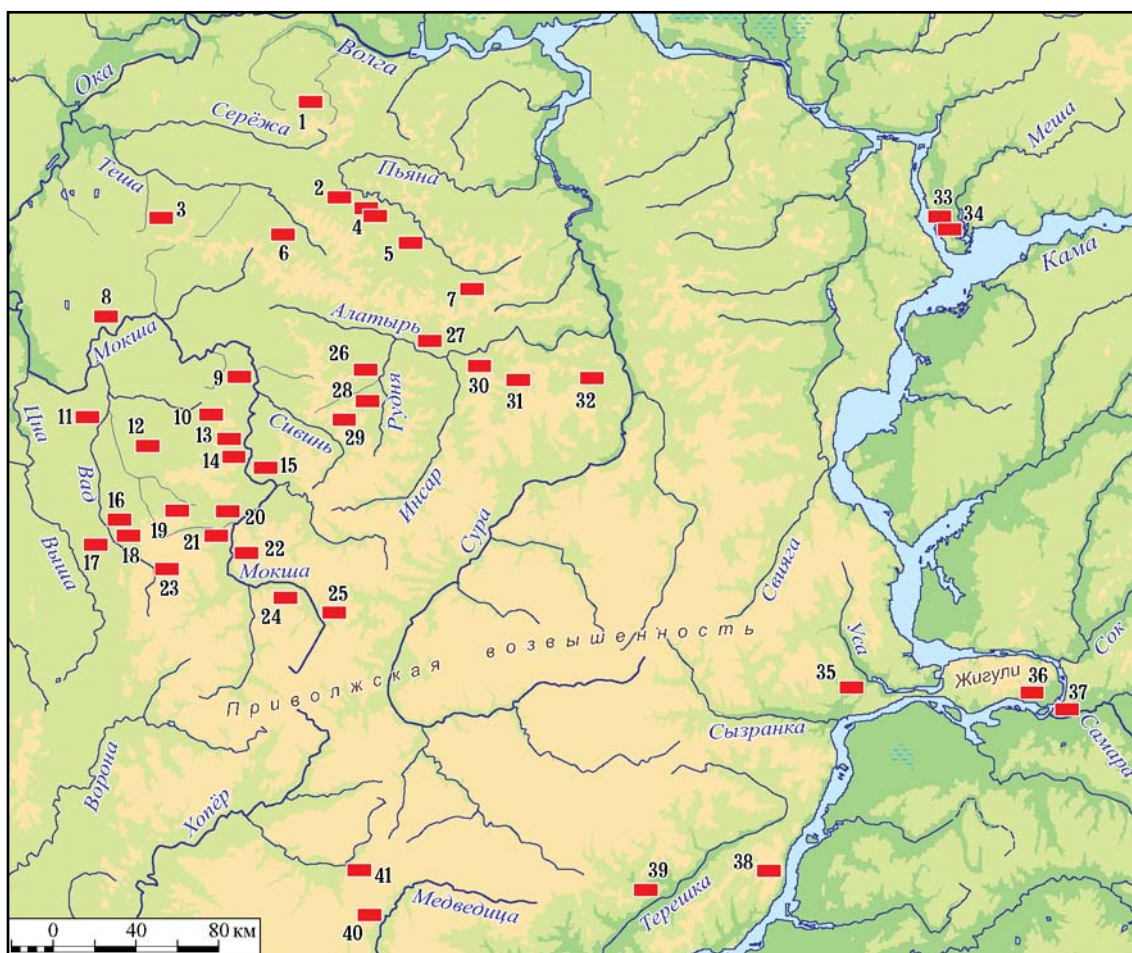


Рис. 2. Погребальные памятники мордвы в XIII—XIV вв.: 1 — Сарлейский; 2 — Ичаловский; 3 — Младший Кузхендеевский; 4 — Борнуковские I, II; 5 — Гагинский; 6 — Коринский; 7 — Большеигнатьевский; 8 — Нароватовский; 9 — Стародевиченский; 10 — Мордовско-Паркинский; 11 — «Заря»; 12 — Куликовский; 13 — Ефаевский; 14 — Черемисский; 15 — Волгапинский; 16 — Калиновский; 17 — Старобадиковский I; 18 — Пичпандинский; 19 — Беднодемьяновский; 20 — Паньжинский; 21 — Старосотенский; 22 — «Казбек»; 23 — Кармалейский; 24 — Долгогурковский; 25 — Чернозерский; 26 — Дубровский; 27 — Кендянский; 28 — Василевский; 29 — Вертелинский; 30 — Папулевский; 31 — Киржеманский; 32 — Манадышский; 33 — Карташихинский I; 34 — Карташихинский I I; 35 — Муранский; 36 — Усинский II; 37 — Барбашинский; 38 — Черемшанский; 39 — Покровский; 40 — Аткарский; 41 — Комаровский (по Шитов 2000: рис. 4).

Fig. 2. Mordvin funerary sites in 13th—14th centuries: 1 — Sarleiskii; 2 — Ichalovskii; 3 — Mladshii Kuzhendeevskii; 4 — Bornukovskie I, II; 5 — Gaginskii; 6 — Korinskii; 7 — Bol'sheignat'evskii; 8 — Narovatovskii; 9 — Starodevichenskii; 10 — Mordovsko-Parkinskii; 11 — "Zaria"; 12 — Kulikovskii; 13 — Efaevskii; 14 — Cheremisskii; 15 — Volgapinskii; 16 — Kalinovskii; 17 — Starobadikovskii I; 18 — Pichpandinskii; 19 — Bednodem'ianovskii; 20 — Pan'zhinskii; 21 — Starosotenskii; 22 — "Kazbek"; 23 — Karmaleiskii; 24 — Dolgorukovskii; 25 — Chemozerskii; 26 — Dubrovskii; 27 — Kendianskii; 28 — Vasilevskii; 29 — Vertelinskii; 30 — Papulevskii; 31 — Kirzhemanskii; 32 — Manadyshskii; 33 — Kartashikhinskii I; 34 — Kartashikhinskii I I; 35 — Muranskii; 36 — Usinskii II; 37 — Barbashinskii; 38 — Cheremshanskii; 39 — Pokrovskii; 40 — Atkarskii; 41 — Komarovskii (after Шитов 2000: рис. 4).

влять освоение мордвой удобных для занятия пашенным земледелием степных и лесостепных районов Нижнего Поволжья.

Последний крупный поход после Бату-хана на мордву относится к 1288 г. (Документы 1940: 123). После этого мордва почти 100 лет не участвовала в больших войнах, что, несомненно, также способствовало экономическому и этническому развитию народа.

В то же время в собственно мордовские земли в золотоордынский период усилива-

ется проникновение иноэтничного населения. В частности, отмечается переселение в этот регион тюрок, о чём говорит наличие в мордовских могильниках мужских захоронений с останками коня и полным набором вооружения и снаряжения всадника кочевнического облика. К таким памятникам относится могильник Красное 1, раскопанный В.Н. Мартьяновым в бассейне реки Теши в районе современного города Арзамаса (Зеленева 2002: 210).

Скорее всего, в XIV веке, если не ранее, возобновляется расселение русских в мордовские земли. Несомненно, к русским поселениям относится Шаверское 3 поселение в Примокшанье и Порецкое поселение в Посурье. В то же время, на обоих этих поселениях найдена керамика, которую можно отождествлять с мордовской, а на Шаверском 3 поселении к тому же есть и мордовские сьюльгамы. Данный факт говорит о возможном совместном проживании мордвы и русских в сельских населённых пунктах в XIV—XV вв.

В начале XV века мордва продолжала оставаться в составе Улуса Джучи. Это отмечается и в русской летописи под 1408 годом при описании специальной операции московского князя Василия Дмитриевича по поимке жены нижегородского князя Семёна: «И идоша на мордву, наехаша же в *Татарской земле* (выделено мной — Ал.З.), на месте, называемом Цибирца...» (Документы 1940: 129). Цибирца — это речка Чеберчинка или посёлок Чеберчино в современном Дубёнском районе Мордовии (Полубояринова 1978: 14).

В последующие 40 лет идёт постепенное вытеснение Орды из мордовских земель Московским княжеством и переход части бывшего Мордовского улуса под московскую юрисдикцию. В связи с этим изменяется и военно-политическая ориентация мордвы. Теперь она участвует в войнах не на стороне Орды и постордынских государств, а на стороне Москвы. Так, в 1444 году мордва в составе московских войск участвует в походе против войск царевича Мустафы под Рязань. В ответ на это в следующем 1445 г. «воеваша татарове мордву...» (Документы 1940: 129—130).

Распад Улуса Джучи привёл к фактической и формальной ликвидации так называемого Мордовского улуса. С рубежа 30-х — 40-х годов XV века в мордовских землях сталкиваются интересы двух государств, борющихся за золотоордынское наследство: Казанского ханства и Московского княжества. Мордва до 1552 года находилась в составе как одного, так и другого из этих государств. Возможно, что южная часть её входила до 1502 г. в состав Большой орды, а часть вообще была независимой.

Литература

- Аннинский С. А. 1940. Известия венгерских миссионеров о татарах в XIII—XIV вв. *Исторический архив* 3. Москва; Ленинград, 71—112.
- Археологическая карта 1993: *Археологическая карта России. Рязанская область* 2. Москва: ИА РАН.
- Газимзянов И. Р. 1995. Антропологические материалы из средневожских мордовских могильников эпохи средневековья. В: Архипов Г. А. (ред.). *Узловые проблемы финно-угроведения. Материалы I Всероссийской научной конференции финно-угроведов*. Йошкар-Ола: МарНИИЯЛИ; Научный центр финно-угроведения, 21—22.
- Гришаков В. В. 2004. Мордва и Золотая Орда. В: Макаркин Н. П. (гл. ред.). *Мордва*. Саранск: Мордовское книжное издательство, 56—61.
- Рубрук Г. 1997. Путешествие в восточные страны. В: Плано Карпини Дж., дель. *История монгалов*. 3-е изд.; Гильом де Рубрук. *Путешествие в восточные страны*. 3-е изд.; *Книга Марко Поло*. 4-е изд. Москва: Мысль.
- Документы 1940: *Документы и материалы по истории Мордовской АССР*. 1940. Т. 1. Саранск: Мордовское книжное издательство.
- Егоров В. Л. 1985. *Историческая география Золотой Орды*. Москва: Наука.
- Загайнова Л. П., Зеленева Ю. А., Зеленцова О. В. 2006. Новые данные о проникновении культуры волжских болгар в мордовские земли (поселения X—XIV вв. в лесостепном Посурье по работам 2005 г.). В: Кызласов И. Л., Зеленева Ю. А. (отв. ред.). *Средневековая археология Евразийских степей*. МИАП 3. Москва; Йошкар-Ола: МарГУ, 158—200.
- Зеленева Ю. А. 1993. *Отчёт о раскопках на 19 раскопе Селитренного городища (Сарай-Бату) в 1993 г.* Архив ИА РАН. Р-1. № 18385.
- Зеленева Ю. А. 1994. Разведка в Мордовии. В: Никитин В. В. (отв. ред.). *Археологические открытия Урала и Поволжья*. Йошкар-Ола: МарГУ; МНИИЯЛИ, 44—45.
- Зеленева Ю. А. 1999. Расселение финно-угров в Волго-Камье в XIII—XV вв. *Финно-угроведение* (2—3), 23—24.
- Зеленева Ю. А. 2000. Мордва в составе Улуса Джучи. *Восток* (6), 19—25.
- Зеленева Ю. А. 2002. Источники по этнической истории Улуса Джучи. В: Усманов М. А. (ред.). *Источниковедение истории Улуса Джучи (Золотой Орды). От Калки до Астрахани 1223—1556*. Казань: Институт истории АН РТ, 207—215.
- Казаков Е. П. 1995. Взаимодействие волжских болгар с уграми и финнами. Культурно-хронологическая специфика этапов. В: Архипов Г. А. (ред.). *Узловые проблемы финно-угроведения. Материалы I Всероссийской научной конференции финно-угроведов*. Йошкар-Ола: МНИИЯЛИ; Научный центр финно-угроведения, 35—37.
- Кокорина Н. А. 1994. О финно-угорском компоненте в болгарской и болгаро-татарской культурах (по материалам керамики). В: Архипов Г. А., Никитина Т. Б. (науч. ред.). *Проблемы средневековой археологии волжских финнов*. АЭМК 23. Йошкар-Ола, 185—213.
- Мартынов В. Н. 1995. Вопросы древней этнической истории мордвы-эрзи. В: Архипов Г. А. (ред.). *Узловые проблемы финно-угроведения. Материалы I Всероссийской научной конференции финно-угроведов*. Йошкар-Ола: МНИИЯЛИ; Научный центр финно-угроведения, 49—51.

- Мухаметшин Д. Г. 1994. Социальная терминология булгарских эпитафий XIII—XIV вв. В: Зеленева Ю. А. (отв. ред.). *Историко-археологическое изучение Поволжья*. Йошкар-Ола: МарГУ, 100—107.
- Полубояринова М. Д. 1978. *Русские люди в Золотой Орде*. Москва: Наука.
- Сафаргалиев М. Г. 1960. *Распад Золотой Орды*. Саранск: Мордовское книжное издательство.
- Степанов П. Д. 1946. Археологические работы в Мордовской АССР в 1940—1941 гг. *Записки Научно-исследовательского института при Совете министров Мордовской АССР 6. История и археология*. Саранск, 64—94.
- Черепнин Л. В. 1970. Монголо-татары на Руси (XIII в.). В: Тихвинский С. Л. (отв. ред.). *Татари-монголы в Азии и Европе*. Москва: Наука, 186—206.
- Шитов В. Н. 2000. Расселение древней мордвы (по материалам погребальных памятников). В: Мосин М. В. (гл. ред.). *Финно-угорский мир: история и современность*. Материалы II Всероссийской научной конференции финно-угроведов. Саранск: Мордовский гос. университет, 52—60.

References

- Anninskii, S. A. 1940. In *Istoricheskii arkhiv (Historical Archive)* 3. Moscow; Leningrad, 71—112 (in Russian).
- Arkheologicheskaiia karta Rossii. Riazanskaia oblast' (Archaeological map of Russia. Ryazan region). 1993. Part 2. Moscow: Russian Academy of Sciences, Institute of Archaeology (in Russian).
- Gazimzianov, I. R. 1995. In *Uzlovyie problemy finno-ugrovedeniia. Materialy I Vserossiiskoi nauchnoi konferentsii finno-ugrovedov (Key problems of Finno-Ugric studies. Materials of Ist all-Russian Conference of Finno-Ugric researchers)*. Yoshkar-Ola: Mari scientific and research Institute of language, literature and history; Scientific center of Finno-Ugric studies, 21—22 (in Russian).
- Grishakov, V. V. 2004. In *Mordva (Mordvins)*. Saransk: "Mordovskoe knizhnoe izdatel'stvo" Publ., 56—61 (in Russian).
- Rubrouck, G. 1997. In Plano Carpini, G. del. *Istoriia mongalov; Guillaume de Rubrouck. Puteshestvie v vostochnye strany; Kniga Marco Polo (Plano Carpini, G. del. Ystoria Mongolorum; Guillaume de Rubrouck. The Journey of William of Rubruk to the Eastern Parts; Book of Marco Polo)*. Moscow: "Mysl'" Publ. (in Russian).
- Dokumenty 1940: *Dokumenty i materialy po istorii Mordovskoi ASSR (Documents and materials to the history of Mordovian ASSR)*. 1940. Vol. 1. Saransk: "Mordovskoe knizhnoe izdatel'stvo" Publ. (in Russian).
- Egorov, V. L. 1985. *Istoricheskaiia geografiia Zolotoi Ordy v XIII—XIV vv. (Historical Geography of the Golden Horde in the 13th—14th centuries)*. Moscow: "Nauka" Publ. (in Russian).
- Zagainova, L. P., Zeleneva, Yu. A., Zelentsova, O. V. 2006. In *Srednevekovaia arkheologiia Evraziiskikh stepei (Medieval archaeology of Eurasian steppes)*. Materials and Researches on the Archaeology of Volga Region 3. Moscow; Yoshkar-Ola: Mari State University, 158—200 (in Russian).
- Zeleneva, Yu. A. 1993. *Otchet o raskopkakh na 19 raskope Selitrennogo gorodishcha (Sarai-Batu) v 1993 g. (Report on excavations of trench 19 on Selitren fortified settlement (Sarai Batu) in 1993)* Archive of Institute of History, Russian Academy of Sciences. P-1, no. 18385 (in Russian).
- Zeleneva, Yu. A. 1994. In *Arkheologicheskie otkrytiia Urala i Povolzh'ia (Archaeological Discoveries in Ural and Volga Region)*. Yoshkar-Ola: Mari State University; Mari scientific and research Institute of language, literature and history, 44—45 (in Russian).
- Zeleneva, Yu. A. 1999. In *Finno-ugrovedenie (Finno-Ugric studies)* (2—3), 23—24 (in Russian).
- Zeleneva, Yu. A. 2000. In *Vostok (Orient)* (6), 19—25 (in Russian).
- Zeleneva, Yu. A. 2002. In *Istochnikovedenie istorii Ulusa Dzhuchi (Zolotoi Ordy). Ot Kalki do Astrakhani 1223—1556 (Sources to the history of Djuci Ulus (Golden Horde). From Kalka to Astrakhan 1223—1556)*. Kazan: Academy of Sciences of Republic of Tatarstan, Institute of History, 207—215 (in Russian).
- Kazakov, E. P. 1995. In *Uzlovyie problemy finno-ugrovedeniia. Materialy I Vserossiiskoi nauchnoi konferentsii finno-ugrovedov (Key Problems of Finno-Ugric Studies. Materials of Ist all-Russian Conference of Finno-Ugric Researchers)*. Yoshkar-Ola: Mari scientific and research Institute of language, literature and history; Scientific center of Finno-Ugric studies, 35—37 (in Russian).
- Kokorina, N. A. 1994. In *Problemy srednevekovoii arkheologii volzhskikh finnov (Problems of Medieval archaeology of Volga Fins)*. Arkheologiia i etnografiia Mariiskogo kraia (Archaeology and Ethnography of Marii El) 23. Yoshkar-Ola, 185—213 (in Russian).
- Martyanov, V. N. 1995. In *Uzlovyie problemy finno-ugrovedeniia. Materialy I Vserossiiskoi nauchnoi konferentsii finno-ugrovedov (Key Problems of Finno-Ugric Studies. Materials of Ist all-Russian Conference of Finno-Ugric Researchers)*. Yoshkar-Ola: Mari scientific and research Institute of language, literature and history; Scientific center of Finno-Ugric studies, 49—51 (in Russian).
- Mukhametshin, D. G. 1994. In *Istoriko-arkheologicheskoe izuchenie Povolzh'ia (Historical and archaeological study of Volga region)*. Yoshkar-Ola: Mari State University, 100—107 (in Russian).
- Poluboyarinova, M. D. 1978. *Russkie liudi v Zolotoi Orde (Russians in the Golden Horde)*. Moscow: "Nauka" Publ. (in Russian).
- Safargaliev, M. G. 1960. *Raspad Zolotoi Ordy (The Fall of Golden Horde)*. Saransk: "Mordovskoe knizhnoe izdatel'stvo" Publ. (in Russian).
- Stepanov, P. D. 1946. In *Zapiski Nauchno-issledovatel'skogo instituta pri Sovete ministrov Mordovskoi ASSR 6. Istoriia i arkheologiia (Reports of the Scientific and research Institute affiliated to the council of ministers of Mordovian ASSR 6. History and Archaeology)*. Saransk, 64—94 (in Russian).
- Cherepnin, L. V. 1970. In *Tataro-mongoly v Azii i Evrope (Tatars and Mongols in Asia and Europe)*. Moscow: "Nauka" Publ., 186—206 (in Russian).
- Shitov, V. N. 2000. In *Finno-ugorskii mir: istoriia i sovremennost' (Finno-Ugric world: history and contemporaneity)*. Saransk: Mordovian State University, 52—60 (in Russian).